

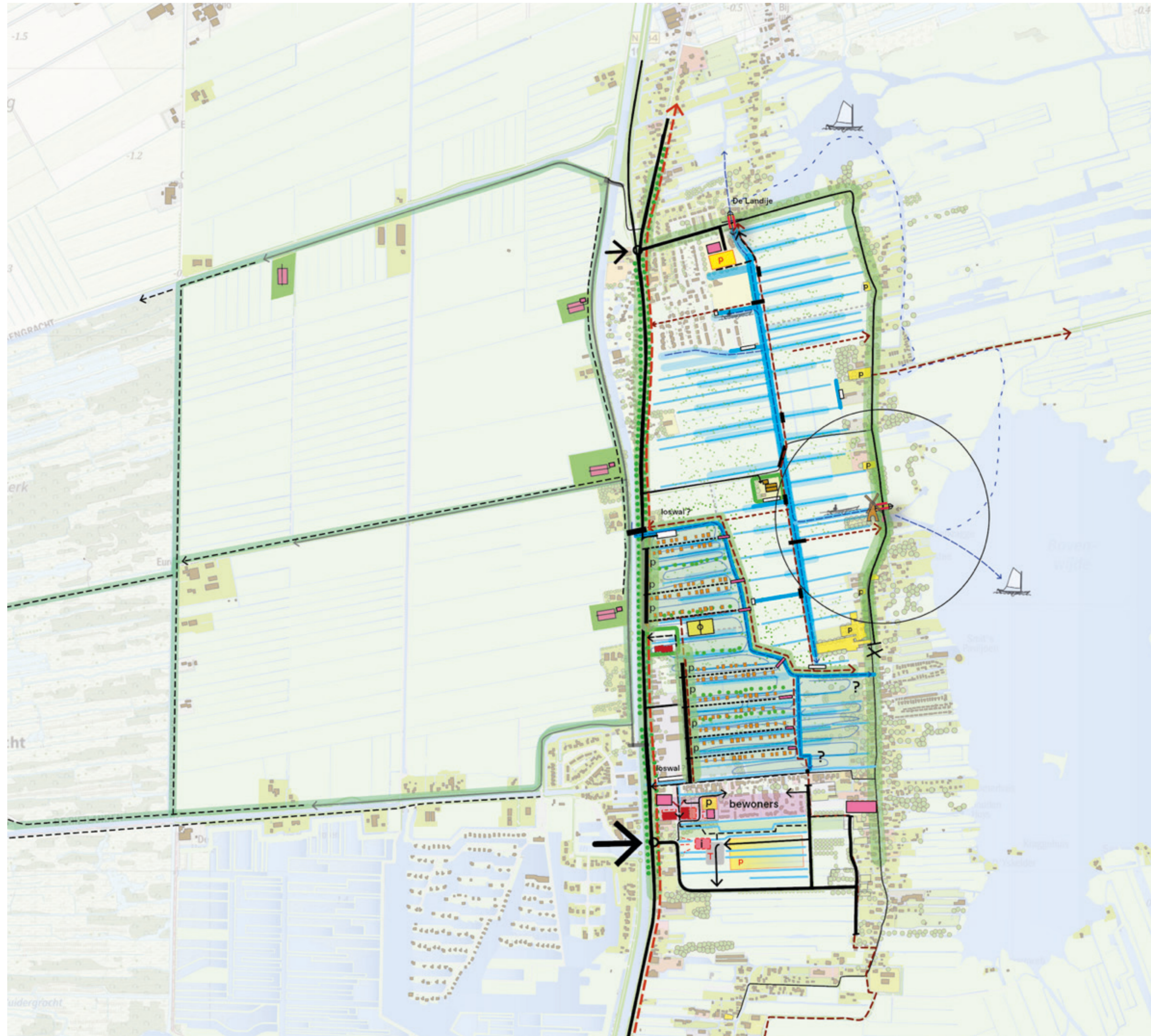
**Scenario 1**  
**Beschermd dorpsgezicht**  
**meer vrijspelen, één heldere**  
**ontvangst**

Ontwikkelingen buiten  
dorpsgezicht, herstel rust en  
ruimte in het lint en polder

Basis voor versterken  
natuur en landschappelijk  
karakter en recreatieve  
mogelijkheden in de polder

Nieuwe heldere ontvangst  
van Giethoorn, i.s.m.  
versterking recreatief-  
toeristische uitstraling,  
routing en programmering  
Versterken samenhang met  
omgeving, 3 dwarsdorpen  
en NP

Ruimte voor versterking  
centrumfunctie voor  
bewoners



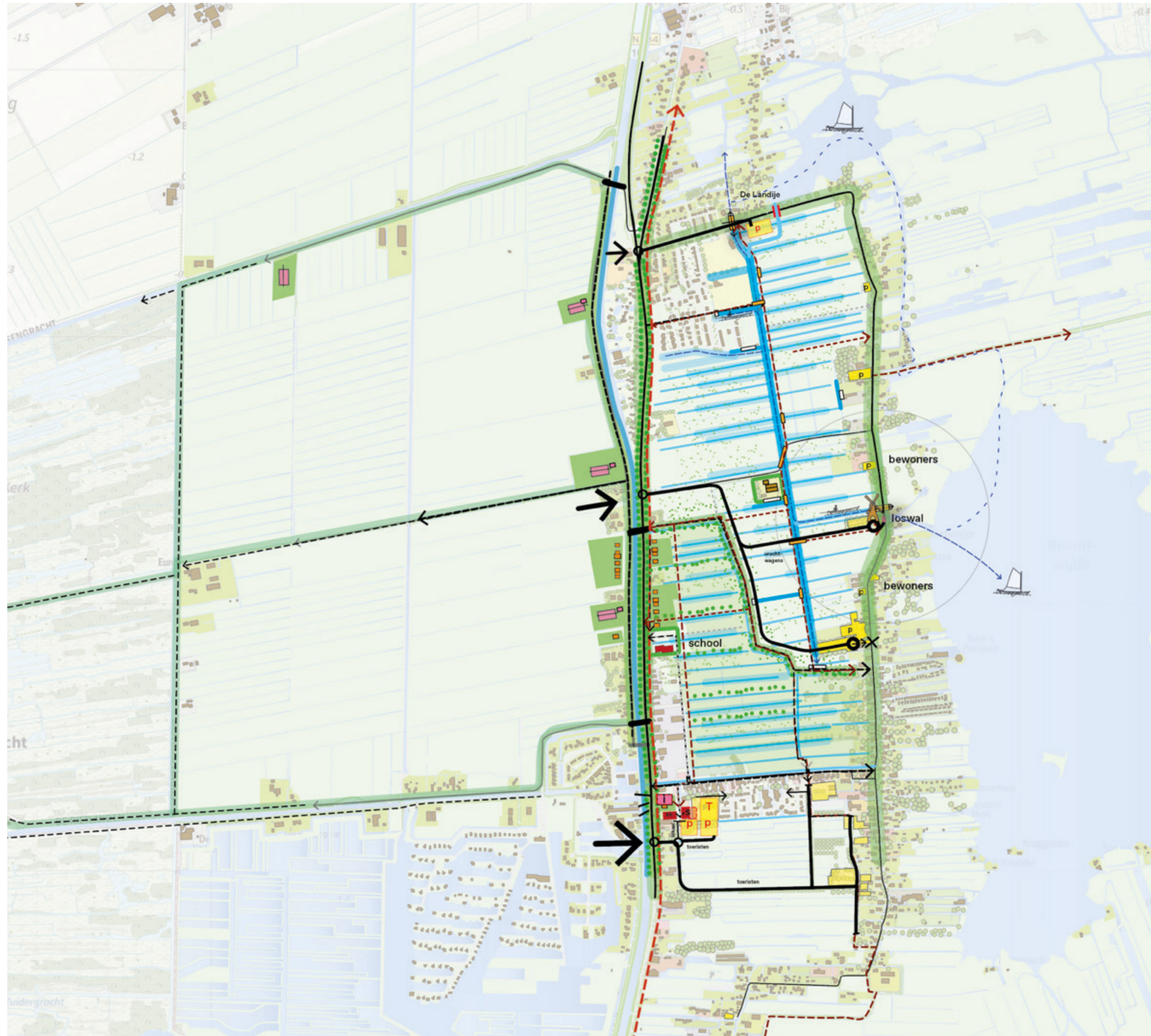
## Scenario 1

Lange termijn:

Woningbouw op  
boezemniveau

In aansluiting op  
school, Beulakerweg en  
centrumgebied

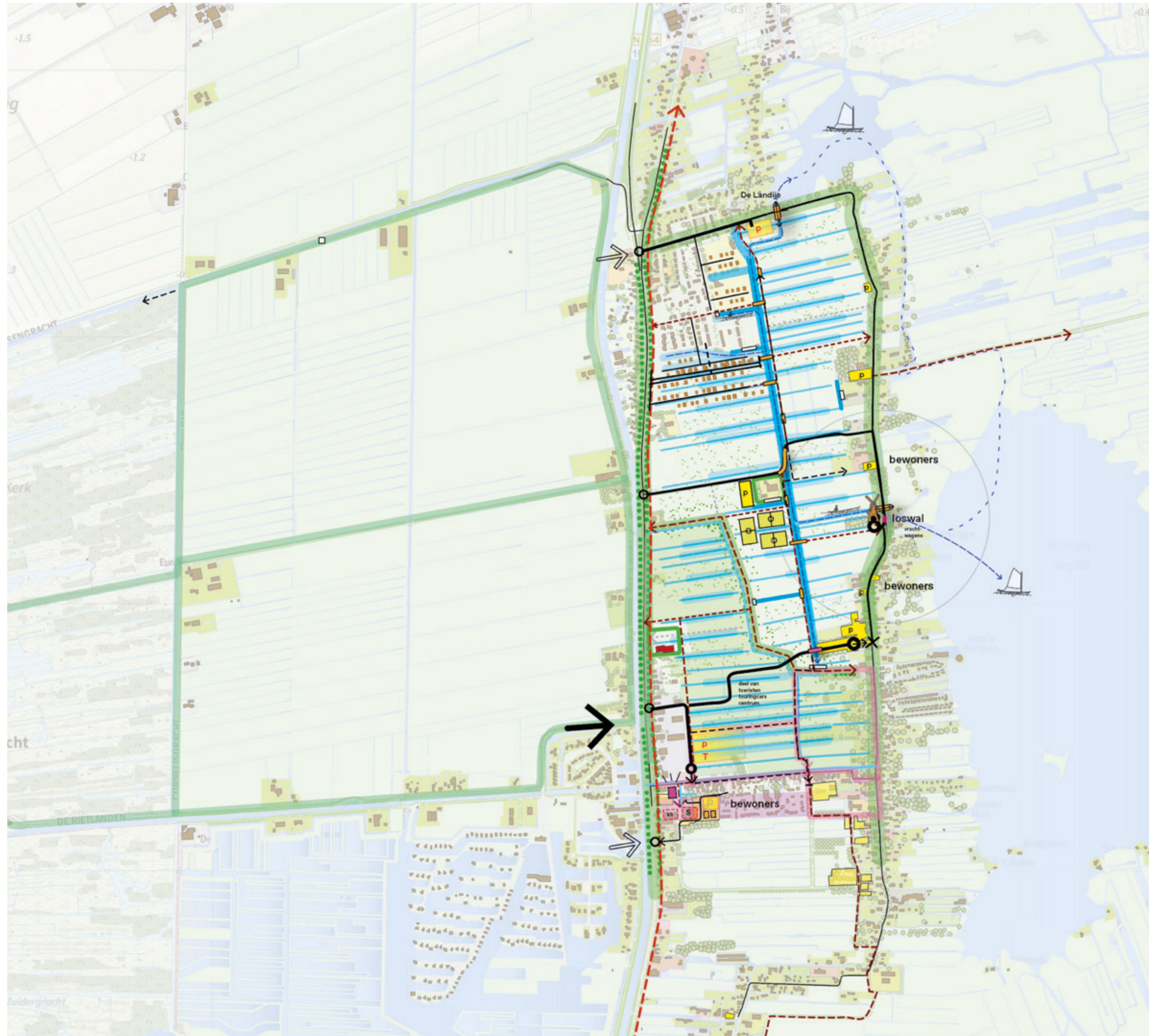
Dorpsgezicht en voormalig  
meer open en herkenbaar als  
landschappelijke eenheid



## Scenario 2 De Beulakerweg als dorpsstraat en drager van ontwikkelingen

Beulakerweg afwaarderen en  
inrichten als dorpsstraat

- Woningen aan de dorpsstraat
- Inbedding school
- Verbinding overzijde kanaal
- Verbinding noord en zuid
- Informatiecentrum aan de weg
- Aantal entree's, met inprikkers  
naar het lint



### Scenario 3 Ruimte voor lokale ontwikkelingen

Goed inpassen van  
verschillende lokale  
ontwikkelingen:

Woningbouw Giethoorn  
Noord

Parkeren Landije verplaatsen

Sportvelden bij erf  
Rodermond

Nieuwe entree rond  
de Nering, met  
overloopparkeren

Informatiecentrum,  
met uitstraling aan de  
Hylkemaweg

Centrumgebied meer voor  
bewoners