

Participatienota

Toekomstbeeld Gieterse Polder / Kulturhus



Opdrachtgever:
Programma:
Datum:
Projectleider:
**Verantwoordelijk
portefeuillehouder:**
Status:
Versie:

Gemeente Steenwijkerland
Duurzaam en (Be)leefbaar Toerisme
30-03-2023
Dhr. H.P. Klaster
Dhr. B. Harmsma

Definitief
1

Vastgestelde Nota / versie

Doel:	Verantwoording over het participatieproces bij de totstandkoming van het Toekomstbeeld Gieterse Polder en Kulturhus
Verantwoordelijk portefeuillehouder:	Dhr. B. Harmsma, wethouder
Opdrachtgever:	Mevr. T. van der Berg, teamleider Vitaal Platteland
Projectleider:	Dhr. H.P. Klaster, projectleider
Adviseur:	Dhr. B. Wattimena, Participatie adviseur

Inhoudsopgave

Vastgestelde Nota / versie	2
Inhoudsopgave	3
1. Inleiding	4
1.1 Aanleiding	4
1.2 Opdracht Toekomstbeeld	4
2. Participatie: Gemeentebeleid en Procesplan project	6
2.1 Gemeentelijk beleid	6
2.2 Proces Toekomstbeeld:	6
3. Participatie en Toekomstvisie:	8
3.1 Borging van participatie in het Toekomstbeeld:	8
3.2 Deelname participatie:	8
4. Resultaten:	10
4.1 Ronde 1 Thematische analyse, Werkbijeenkomst bodem, water, natuur, landbouw- 31 jan. '22	10
4.2 Ronde 1 Thematische analyse, werkbijeenkomst 2 recreatief, toeristisch systeem- 17 feb. '22	11
4.3 Ronde 1 Thematische analyse, werkbijeenkomst 3 leefbaarheid, voorzieningen, wonen- 28 feb. '22	11
4.4 Ronde 1 Thematische analyse, werkbijeenkomst 4 bouwstenen en scenario's- 6 sept. '22	11
4.5 Ronde 2 Modellen Brede bijeenkomst 12 / 13 oktober '22	12
4.6 Ronde 3 Toekomstbeeld 8 december '22	13
4.7 Ronde 3a Enquête 't Gieters Belang en Giethoorn Onderneemt 16 februari '23	14
4.8 Ronde 4 Eindproduct	15
5. Reflectie participatietraject in relatie tot het procesplan	16
Bijlagen	16
1. Procesplan Toekomstbeeld Gieterse Polder / Kulturhus	16
2. Informatienota met bijlagen d.d. 21 september '21	16

1. Inleiding

Met deze participatienota legt het college verantwoording af over het participatieproces bij het maken van het Toekomstbeeld Gieterse Polder en Kulturhus / Eendrachtssplein (hierna; Toekomstbeeld). De gemeente vindt transparantie en participatie erg belangrijk bij dit soort projecten. Participatie is maatwerk, waarin elk proces anders is.

Het opstellen van het Toekomstbeeld vroeg om een zorgvuldig proces. Met ruimte voor inbreng van omwonenden, belanghebbenden en belangenorganisaties. Hiervoor is een procesplan geschreven, die we breed hebben gecommuniceerd in Giethoorn bij aanwonenden, belanghebbenden, aangemelde geïnteresseerden, Giethoorn Onderneemt en 't Gieters Belang. (zie bijlage 1). In deze nota wordt uitgelegd en beschreven hoe dit participatieproces uitgevoerd is.

1.1 Aanleiding

Vanuit de Toekomstvisie Giethoorn, vastgesteld op 1 september d.d. '20, is opgenomen om de beschreven opgaven en kansen in Giethoorn verder uit te werken. Met name de deelgebieden de Gieterse Polder en het Centrum Kulturhus / Eendrachtssplein vragen expliciete aandacht.

In de Gieterse Polder en het centrumgebied rond het Kulturhus / Eendrachtssplein spelen verschillende opgaven en ontwikkelingen, die van invloed op elkaar (kunnen) zijn. Door het ontbreken van een duidelijke integrale kijk op de toekomstige inrichting van de polder en het centrumgebied houden de verschillende ontwikkelingen elkaar nu 'in de tang'. De gestelde vraag is om tot een samenhangend 'Toekomstbeeld' te komen, dat als kader kan dienen voor een verdere, gefaseerde uitwerking van de deelprojecten. Voor het maken van een toekomstbeeld is het landschapsarchitecten-bureau Van Paridon x de Groot ingehuurd.

1.2 Opdracht Toekomstbeeld

Samen met de omgeving en belanghebbenden kijken we hoe bestaande ideeën vanuit de inwoners, ondernemers en gemeente en (mogelijk toekomstige) ontwikkelingen kunnen verwoorden in een toekomstbeeld. Het Toekomstbeeld is erop gericht, om op basis van bestaande expertkennis en inbreng van alle betrokkenen, tot een samenhangend 'vlekkenplan' voor de Gieterse Polder en het centrumgebied te komen. Waarbij het gewenste ruimtelijk beeld en samenhang tussen de verschillende functies duidelijk wordt.

Het Toekomstbeeld bevat:

- Typering gebied; analyse kenmerken en kwaliteiten.
- Kaders en uitgangspunten voor de ontwikkeling.
- Overzicht opgaven (aan de hand van de drie invalshoeken).
- Ruimtelijke visie op de ontwikkeling van het gebied, ofwel een vlekkenplan met de beeldbepalende plekken, dragende structuren en landschappelijk beeld.
- Schema voor het gebruik en de organisatie. Hoe lopen de stromen van bezoekers en bewoners? Hoe oriënteren ze zich? Waar parkeren ze? Wat zijn de ordende principes? Etc.
- Ambitieniveau voor de inrichting en uitstraling gebied. Hoe toont het centrumgebied zich? Wat is de gewenste beleving? Wat is het inrichtingsniveau?
- Aanbevelingen/aandachtspunten voor de uitwerking in de deelprojecten.

Het gevraagde Toekomstbeeld bouwt voort op de voortgaande, bovenliggende stukken en planprocessen.

Dit betreft specifiek:

- 'Toekomstvisie Giethoorn' (2020),
- Strategische Mobiliteitsvisie (2020),
- Perspectief Bestemming Weerribben-Wieden 2025 (concept, 2020),
- Omgevingsvisie Steenwijkerland 'Waardevast Landschap' (2017),
- Woonvisie 2023-2033.

In deze stukken worden ambities, uitgangspunten en soms maatregelen beschreven. Ze zijn alleen nog niet ruimtelijk onderzocht op samenhang met andere functies, effectiviteit (t.a.v. doelstellingen) en haalbaarheid. Het doel is dat het 'Toekomstbeeld' hierin een slag gaat maken. Aan de ene kant door te bekijken hoe alle opgaven met elkaar te maken hebben. En aan de andere kant door het benutten van aanwezige 'expertkennis' op de verschillende deelonderwerpen. Technische onderzoeken maken geen deel uit van de vraagstelling.

Aanbevolen is om de rapportage Toekomstbeeld vast te stellen, zodat dit gebruikt kan worden als kader voor de uitwerking van de deelprojecten in de polder en het centrumgebied. Deze rapportage wordt ter besluitvorming aangeboden aan het college van B&W en de gemeenteraad.¹

¹ Zie bijlage 2 informatie nota met bijlagen d.d. 21 september 2021

2. Participatie: Gemeentebeleid en Procesplan project

2.1 Gemeentelijk beleid

De gemeenteraad, het college van B&W en de ambtenaren zijn er samen verantwoordelijk voor om inwoners, ondernemers, maatschappelijke organisaties en andere overheden te betrekken bij ontwikkelingen in de woonomgeving. Hierbij moet het duidelijk zijn waar ze kunnen participeren, binnen welke kaders dit kan en wat de gemeente met de uitkomsten van de participatie gaat doen. Hoe de gemeente Steenwijkerland hieraan uitvoering wil geven is geschetst in de Visie op (inwoners) Participatie d.d. 28 juni '21. Dit is vastgesteld door de gemeenteraad op 28 september '21. Kern van de Participatievisie van de gemeente Steenwijkerland is dat participatie maatwerk is. Dit hoofdstuk beschrijft, kort samengevat, deze Visie op participatie.

Het gewenste doel van participatie is om inwoners, ondernemers, maatschappelijke organisaties en andere overheden bij ontwikkelingen in hun woonomgeving te betrekken. Participatie zegt daarmee nog niks over het draagvlak voor een plan. Want ook al zijn mensen of partijen bij een plan betrokken, wil dat nog niet zeggen dat ze het er ook mee eens zijn (of worden). Het is goed om voor ogen te houden dat maximaal draagvlak voor een besluit niet altijd het doel van de participatie hoeft te zijn. Het verbeteren van de kwaliteit van een plan, kan ook het doel zijn. Er zijn nu eenmaal onderwerpen waarover de meningen verdeeld zullen blijven:

(Inwoners) participatie is géén synoniem voor draagvlak.

De uitkomsten van een participatieproces zijn onderdeel van het voorstel aan college van B&W of gemeenteraad. Zij laten de uitkomsten van het participatieproces zwaar wegen in de besluitvorming. En maken zelfstandig afwegingen in relatie tot het algemeen belang. Dat kan betekenen dat het besluit ingaat tegen de mening van (een aantal) betrokkenen. De opbrengst van een participatietraject weegt zwaar bij het nemen van een besluit, maar het algemeen belang weegt het zwaarst. Uiteindelijk is het aan het college van B&W of de gemeenteraad om na afweging van alle belangen een besluit te nemen.

Voor het inrichten van een goed participatieproces is het van belang om vooraf over het participatiedoel en de participatievraag na te denken. Deze bepalen vervolgens het participatieniveau en de bijbehorende bestuursstijl. De gemeente hanteert hiervoor de participatieladder van Partners & Pröpper.

Tijdens de uitwerking van de opdracht was de visie op (inwoners)participatie nog niet vastgesteld en/of geïmplementeerd in de gemeentelijke organisatie. Wel heeft participatie een belangrijke rol gekregen in het project en is er een afzonderlijk procesplan opgesteld voor dit project waarin de inbreng van betrokkenen beschreven is. In deze nota beschrijven we hoe het participatieproces Toekomstbeeld is verlopen.

2.2 Proces Toekomstbeeld:

Om het Toekomstbeeld te kunnen maken, zijn er vier gespreksronden uitgeschreven en doorlopen. Dit procesplan is breed gecommuniceerd in Giethoorn bij aanwonenden, belanghebbenden, aangemelde geïnteresseerden, Giethoorn Onderneemt en 't Gieters Belang. In deze rondes zijn de producten weergegeven en de deelnemers benoemd:

1. Thematische analyse - experts en afvaardiging van 't Gieters Belang en Giethoorn Onderneemt;
2. Modellen - betrokken partijen, bewoners en ondernemers;
3. Toekomstbeeld - betrokken partijen, bewoners en ondernemers;
4. Eindproduct - projectteam van de gemeente.

Ronde 1 / Thematische analyse

Deze ronde is erop gericht om de bovenliggende kaders, uitgangspunten, mogelijke varianten en de technische (on)mogelijkheden van de diverse voorgestelde maatregelen helder in beeld te krijgen. Hiervoor worden er een aantal werkbijeenkomsten met experts en afvaardiging van 't Gieters Belang en Giethoorn Onderneemt georganiseerd. De bijeenkomsten worden georganiseerd vanuit drie invalshoeken:

- (1) bodem, water, natuur en landbouw;
- (2) recreatief/toeristisch systeem;
- (3) leefbaarheid, voorzieningen en woningbouw.

Uitkomst is per thema een overzicht van de kaders, uitgangspunten, ambities, samen met een aantal kansrijke maatregelen en/of organisatieprincipes. Na de werkbijeenkomsten worden werkboeken bijgewerkt, als gedeelde basis voor de volgende rondes.

Ronde 2 / Modellen

In deze ronde worden de thematische kansrijke maatregelen en organisatieprincipes gecombineerd tot een aantal (op voorhand 2 of 3) samenhangende modellen op de Gieterse Polder en het centrumgebied. De modellen zullen in een bredere bijeenkomst met betrokken partijen, bewoners en ondernemers² besproken worden. Betrokkenen zullen hier in de gelegenheid worden gesteld om de modellen te verrijken met eigen ideeën of initiatieven, en een voorkeur voor één van de modellen uit te spreken.

Ronde 3 / Toekomstbeeld

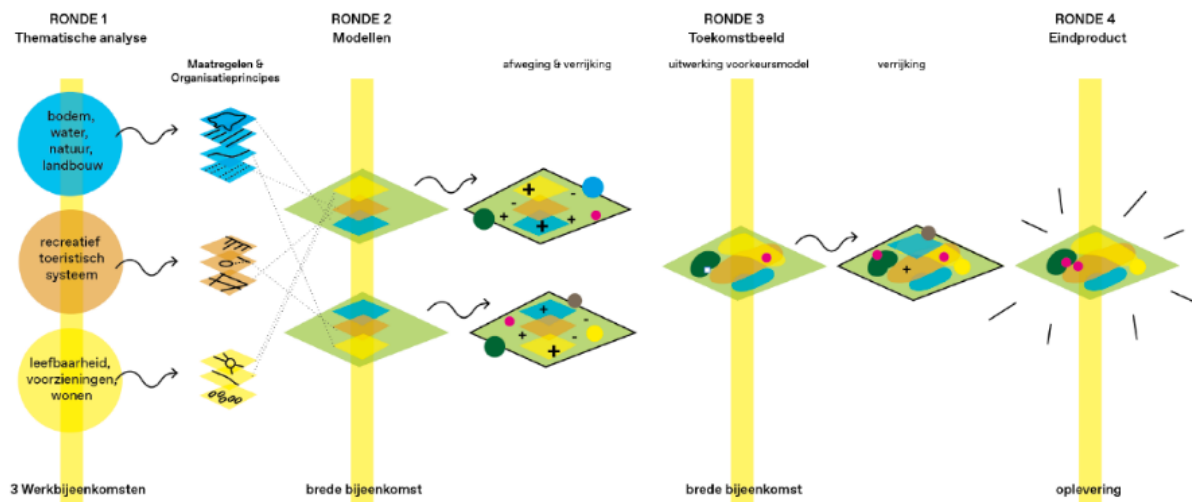
Op basis van de uitkomsten van de brede bijeenkomst wordt in overleg met de gemeente een keuze gemaakt voor het voorkeursmodel (of combinatie van modellen). Dit model wordt in de derde ronde uitgewerkt tot het Toekomstbeeld.

Het toekomstbeeld zal worden teruggekoppeld in een brede bijeenkomst naar de omgeving. In deze tweede bijeenkomst zijn betrokkenen wederom in de gelegenheid om te reageren en eventueel nog punten van verrijking mee te geven.

Ronde 4 / Eindproduct

In de laatste ronde worden de uitkomsten verwerkt in een rapportage. De rapportage laat compact en beeldend het toekomstbeeld zien, samen met een onderbouwing van de gemaakte keuzes. De rapportage wordt intern afgestemd met het projectteam van de gemeente. Als daar aanleiding voor is kan de rapportage worden voorzien van een notitie met eventuele gevoeligheden en/of aandachtspunten die uit de bijeenkomsten naar voren zijn gekomen.

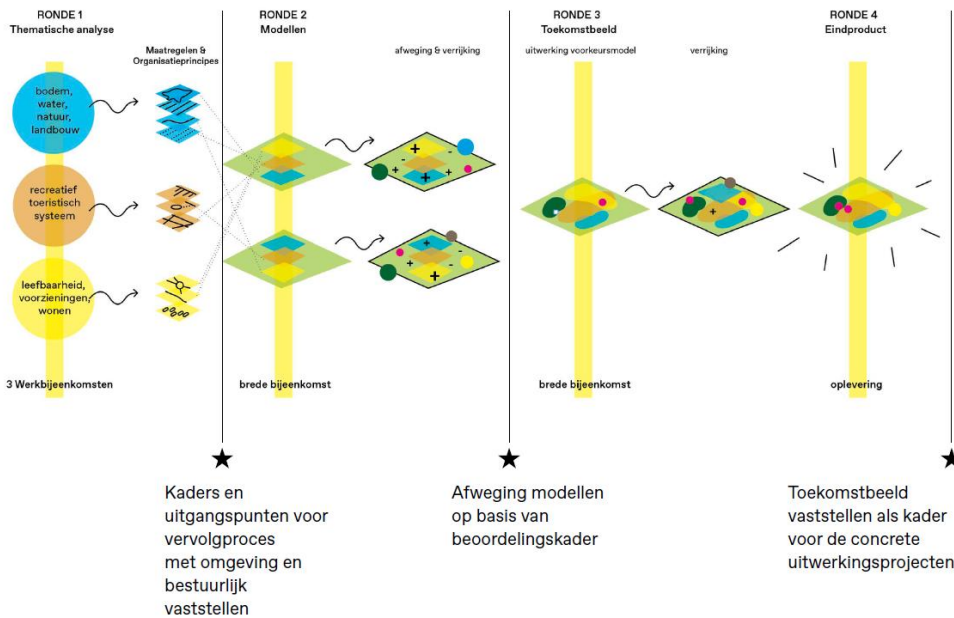
Het volgende schema van het planproces is hiervoor opgesteld:



² Zie bijlagebrief bij informatienota d.d. 21 september 2021 aan betrokkenen om mee te denken in het proces en hun rol hierin.

3. Participatie en Toekomstvisie:

Het opstellen van het Toekomstbeeld en het participatieproces kunnen niet los van elkaar worden gezien. De resultaten vanuit de participatieronden zijn telkens meteen meegenomen in het werkproces, om stapsgewijs het Toekomstbeeld te kunnen maken. Dit Toekomstbeeld geeft dan ook een weergave van een ontwikkelingsrichting van het gebied, op basis van de meningen en wensen van inwoners, verenigingen, belanghebbenden en ondernemers uit het dorp en samenwerkingspartners.



3.1 Borging van participatie in het Toekomstbeeld:

Van elke participatiebijeenkomst zijn de vragen en opmerkingen opgeschreven. Deze zijn verwerkt tot verschillende documenten welke in het ontwerpproces zijn verwerkt. Van de expertrondes zijn per ronde verslagen gemaakt en gedeeld met de deelnemers.

Van de Belanghebbende bijeenkomsten, Bewonersbijeenkomst en Enquête resultaten zijn er reactienota's opgesteld. Per ronde is op de geleverde input (vragen, ideeën en opmerkingen) een beantwoording opgesteld waarin de informatie is getoetst aan de kaders (met name de Toekomstvisie). In de reactienota's wordt gemotiveerd waarom de input wel of niet heeft geleid tot aanpassing en wordt teruggekoppeld wat er met de inbreng is gedaan.

3.2 Deelname participatie:

Er zijn verschillende partijen uitgenodigd tijdens diverse bijeenkomsten. De deelnemers zijn per bijeenkomst bepaald. Tijdens deze expertbijeenkomsten waren vertegenwoordigers aanwezig van:

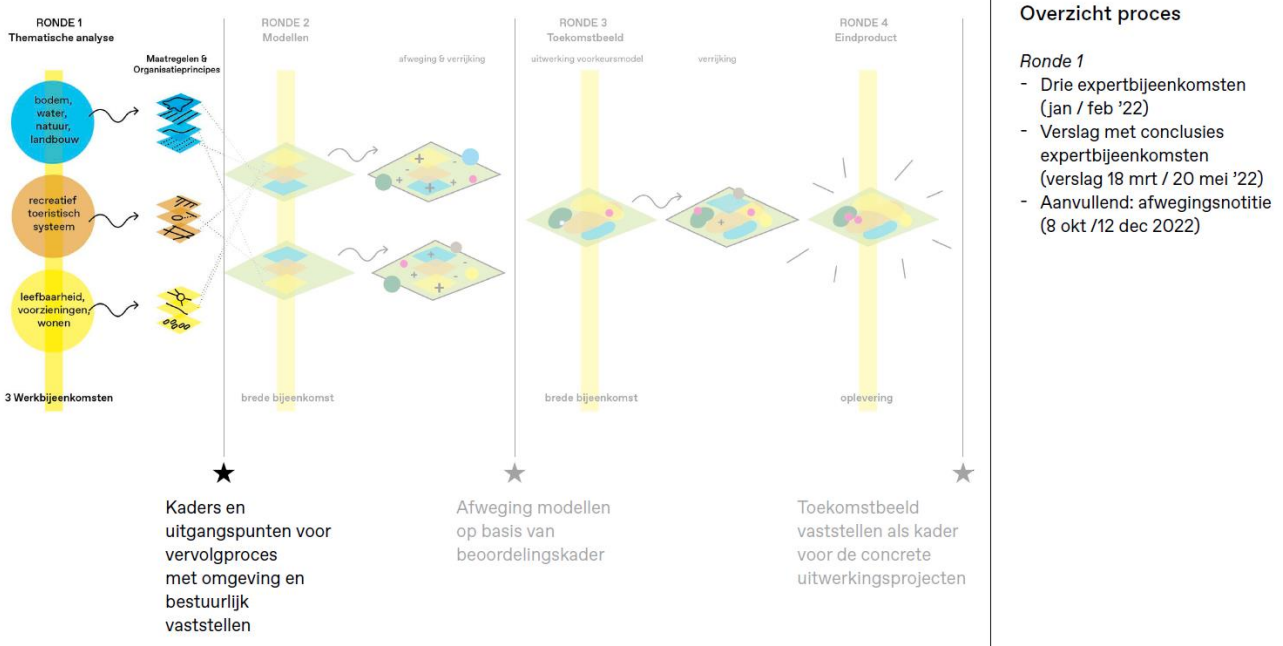
- 't Gieters Belang;
- Giethoorn Onderneemt;
- Provincie Overijssel;
- Waterschap Drents Overijsselse Delta;
- Natuurmonumenten;
- Gemeente Steenwijkerland.

Voor de Belanghebbenden bijeenkomsten zijn de volgende partijen uitgenodigd:

- Bewoners/ondernemers in en rond de Polder en Centrumgebied;
- Grondeigenaren;
- Aangemelden;
- Stichting de Koornmeule;
- Sportverenigingen;
- Buuzepolle;
- OBS de Punter;
- Kulturhus;
- Giethoorn Onderneemt en 't Gieters Belang.

Voor de dorpsbijeenkomst van 16 februari '23 is het gehele dorp uitgenodigd per brief en heeft er een uitnodiging in de (dorps)krant en op diverse social media gestaan. Hierna is de enquête van het 't Gieters Belang en Giethoorn Onderneemt online uitgezet. Deze kon door iedereen ingevuld worden. De enquête is gesloten op 6 maart '23.

4. Resultaten:



4.1 Ronde 1 Thematische analyse, Werkbijeenkomst bodem, water, natuur, landbouw- 31 jan. '22

Het opstellen van het Toekomstbeeld Gieterse Polder en Omgeving Kulturhus startte met de eerste werkbijeenkomst bodem, water, natuur, landbouw. Deze werkbijeenkomst is begeleid door Van Paridon x de Groot. Tijdens deze expertbijeenkomst waren vertegenwoordigers aanwezig van:

- 't Gieters Belang;
- Giethoorn Onderneemt;
- Provincie Overijssel;
- Waterschap Drents Overijsselse Delta;
- Natuurmonumenten;
- Gemeente Steenwijkerland.

De nadruk van deze werkbijeenkomst lag voornamelijk op een introductie, het ontstaan, impressie en een omschrijving van het projectgebied in de huidige vorm. De opgaven, ambities en de kaders van de Toekomstvisie zijn aan de orde geweest. Hierin zijn de deelnemers betrokken en uitgedaagd om ideeën, wensen en ambities te waarderen op kansrijkheid en haalbaarheid.

Tijdens deze bijeenkomst is een presentatie gegeven door de voorzitter van 't Gieters Belang. In deze presentatie is een schetsontwerp van de inrichting van de Gieterse Polder door 't Gieters Belang ingebracht. Dit ontwerp gaat in op de volgende punten:

- Nieuwe gracht vanaf de molen / loswal naar Molengat geeft alternatieve vaarroute.
- Brengt water in de Giethoorn Noord.
- Natura 2000 bufferzone ten oosten nieuwe gracht = bestaande hoofdsloot.
- Sportvelden en gebouw op locatie Rodermond.
- Wonen tegen oude en nieuwe nieuwbouw aan.

Het schetsplan van 't Gieters Belang (verder; input GB) is meegenomen in het verdere ontwerpproces. De verslaglegging met deelnemers van deze bijeenkomst is bijgevoegd als bijlage 3.

4.2 Ronde 1 Thematische analyse, werkbijeenkomst 2 recreatief, toeristisch systeem– 17 feb. '22

De tweede werkbijeenkomst recreatief, toeristisch systeem is begeleid door Van Paridon x de Groot. Hier waren dezelfde partijen bij als tijdens de eerste bijeenkomst.

Tijdens deze werkbijeenkomst zijn de systemen in het gebied besproken. Er is uitgelegd hoe het gebied "werkt", welke verkeersstromen er zijn, hoe deze invloed hebben op de leefbaarheid en waar opgaven en initiatieven liggen op dit gebied. Ook tijdens deze bijeenkomst zijn de deelnemers betrokken en uitgedaagd om ideeën, wensen en ambities te waarderen op kansrijkheid en haalbaarheid.

Tijdens deze bijeenkomst is het hub-concept in Giethoorn voor het eerst gepresenteerd. Hier is een vervolg op geweest tijdens een ondernemersavond op 21 maart '22 in het Kulturhus.

4.3 Ronde 1 Thematische analyse, werkbijeenkomst 3 leefbaarheid, voorzieningen, wonen– 28 feb. '22

In de derde werkbijeenkomst ging het over het recreatief, toeristisch systeem. Dit is begeleid door Van Paridon x de Groot. Opnieuw waren dezelfde partijen aanwezig.

In de werkbijeenkomst is ingegaan op verschillende aanwezige voorzieningen in het gebied. Daarnaast is de woningbouwopgave en mogelijke locaties hiervoor beter bekeken. De deelnemers zijn uitgedaagd om ideeën, wensen en ambities te waarderen op kansrijkheid en haalbaarheid. De voorzitter van 't Gieters Belang heeft nogmaals de input van GB gepresenteerd en toegelicht. Deze informatie is meegenomen in de uitwerking tot modellen.

4.4 Ronde 1 Thematische analyse, werkbijeenkomst 4 bouwstenen en scenario's– 6 sept. '22

Na de drie bijeenkomsten is alle informatie en de input GB verwerkt, binnen de gemeentelijke organisatie gedeeld en gecontroleerd. Dit is uitgewerkt tot een afwegingnotitie en in bouwstenen voor de scenario's. De afwegingnotitie en bouwstenen zijn gedeeld met 't Gieters belang en Giethoorn Onderneemt. Er is een extra werkbijeenkomst gehouden om de bouwstenen en modellen/scenario's met hen door te bespreken.

Tijdens deze bijeenkomst zijn de bouwstenen gepresenteerd om te komen tot een drietal modellen/scenario's. Tijdens de toelichting op de bouwstenen is door Van Paridon x de Groot aangegeven hoe de input GB vanuit de werkbijeenkomsten is verwerkt. De kansrijke maatregelen zijn opgenomen in de scenario's. Hieruit is een discussie ontstaan over de maatregelen en met name de impact op het beschermd dorpsgezicht, landschappelijke inpassing van maatregelen en technische haalbaarheid van plannen.

Discussiepunten hierin waren:

- Tracé ontsluitingsweg t.b.v. Kerkweg/Binnenpad autoluw
- Bevaarbare watergang op Boezemniveau
- Locatie te verplaatsen Sportvelden

Vervolgstep was om de drie scenario's te toetsen aan de uitgangspunten/spelregels van de Toekomstvisie en deze in een vervolgoverleg te bespreken. Door de voorzitter van 't Gieters Belang is hun input verder uitgewerkt en is door hen gevraagd om dit mee te nemen als 4^e scenario. Hierop is door de gemeente aangegeven dat deze input is verwerkt in de 3 scenario's die er al lagen en niet apart als 4^e scenario werd opgenomen. Er is door 't Gieters Belang gevraagd om de input GB wel mee te nemen in deze toetsing aan de uitgangspunten/spelregels van de Toekomstvisie. Dit is meegenomen en zou worden teruggekoppeld in de volgende bespreking.

Vanuit deze bijeenkomst zijn er twee inhoudelijke vervolgoverleggen met deelnemers ingepland:

1. Verdiepend overleg over de (on)mogelijkheden vaarverbinding met hydroloog d.d. 14 september '22.
2. Werkbijeenkomst scenario's d.d. 21 september '22.

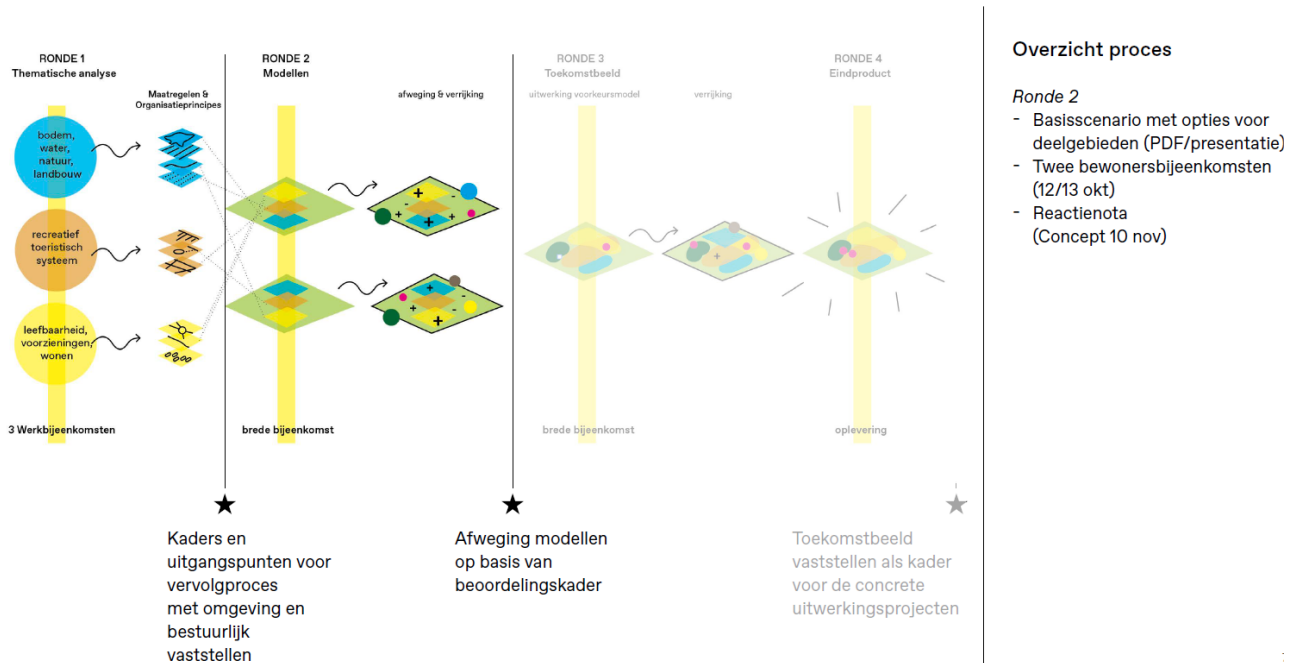
De bijeenkomst van 14 september '22 heeft plaatsgevonden. Daarna zijn de gesprekken vastgelopen. Er is een verschil van mening ontstaan over de haalbaarheid van een bevaarbare route door de Polder. 't Gieters Belang heeft uiteindelijk aangegeven niet te willen aanschuiven bij het overleg in verband met de afwezigheid van één van de leden. Voorgesteld is vanuit de gemeente om een aanvullende extra afspraak hiervoor in te plannen maar hierop is niet ingegaan door 't Gieters Belang. Het geplande vervolgoverleg op 21 september '22 is uiteindelijk niet doorgegaan na geen reactie van 't Gieters Belang en afmelding van Giethoorn Onderneemt.

Er is een afwegingskader, bijlage III, (toetsingsdocument op de Toekomstvisie) opgesteld als resultaat van de Werkbijeenkomsten.

Dit afwegingskader is tevens gepubliceerd op:

<https://www.steenwijkerland.nl/gietersepolder>

4.5 Ronde 2 Modellen Brede bijeenkomst 12 / 13 oktober '22



De eerste brede bijeenkomst heeft plaatsgevonden in de oude Zuiderbasisschool. Hiervoor zijn de personen die zich hebben aangemeld én belanghebbenden (inwoners, ondernemers, verenigingen, grondeigenaren in en direct rond de Gieterse Polder en Centrum) uitgenodigd.

Doel was om tijdens het eerste deel van de avond de aanwezigen met een presentatie mee te nemen in de kenschets van het gebied, het doorlopen proces en de resultaten uit de werkbijeenkomsten. Daarbij hebben we een basisscenario gepresenteerd met de maatregelen, ideeën en wensen die het meest haalbaar werden geacht, samen met een aantal opties om nader te verkennen³.

Tijdens het tweede deel van de avond is het basisscenario met opties, in diverse groepen per deelgebied, in twee rondes inhoudelijk doorgenomen. Belanghebbenden konden reageren en het basisscenario verrijken met eigen ideeën of initiatieven. Maar ook een voorkeur uitspreken voor de gepresenteerde opties. De reacties namen we mee in de volgende ronde.

Er zijn twee avonden gehouden met dezelfde opzet om de drukte te spreiden. 't Gieters Belang en Giethoorn Onderneemt waren deze avonden aanwezig, maar hebben nadrukkelijk afstand genomen van deze avonden. Het gepresenteerde tijdens deze avond en met name de wijze van presenteren van één basisscenario en geen vier scenario's (drie scenario's + input GB) heeft veel weerstand opgeroepen bij beide belangenverenigingen.

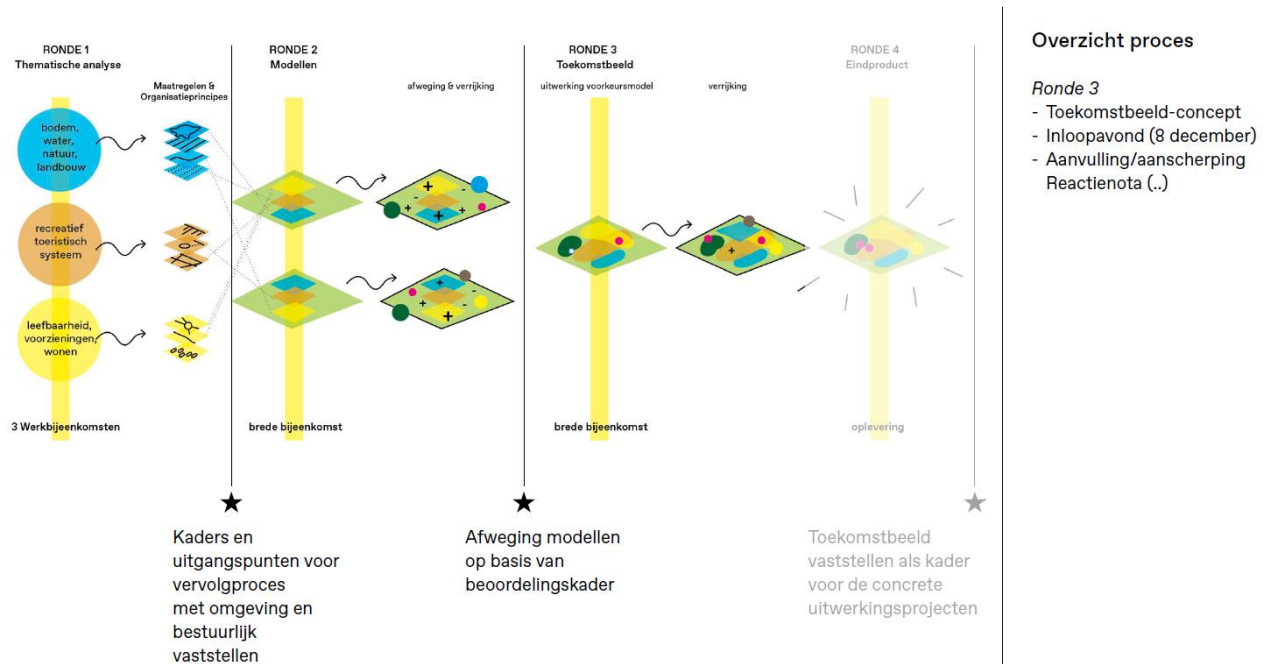
De vragen die zijn gesteld en de opmerkingen die zijn gemaakt tijdens deze bijeenkomsten zijn gebundeld. Op iedere vraag en opmerking is een reactie geformuleerd en een onderbouwing waarom de reactie wel of niet tot een wijziging van het toekomstbeeld heeft geleid. Dit is verzameld in een reactienota: bijlage IV, deel 1.

De presentatie die tijdens de avonden is gebruikt is tevens gepubliceerd op:

<https://www.steenwijkerland.nl/gietersepolder>

³ 't Gieters Belang en Giethoorn Onderneemt hebben nadrukkelijk afstand genomen van dit basisscenario met opties.

4.6 Ronde 3 Toekomstbeeld 8 december '22



De tweede brede bijeenkomst heeft plaats gevonden in het Kulturhus. Deze inloopavond was een vervolg op de vorige ronde, hiervoor zijn dezelfde aangemelde/belanghebbenden uitgenodigd als voor de eerste brede bijeenkomst.

Tijdens de inloopavond is er een concept van het complete Toekomstbeeld voor de Gieterse Polder en de omgeving van het Kulturhus gepresenteerd. De inbreng vanuit de vorige brede bijeenkomst is hierin verwerkt. Er zijn tekeningen per deelgebied gedeeld, passend bij de eerste deelgebieden. Ook zijn als toelichting en op verzoek vanuit belanghebbenden de bouwstenen, de drie oorspronkelijke scenario's en input 't Gieters Belang gepresenteerd. Deze presentatie is gehouden door de gemeente. 't Gieters Belang en Giethoorn Onderneemt zijn uitgenodigd maar waren tijdens deze avond niet aanwezig. Wel waren er enkele leden op persoonlijke titel aanwezig.

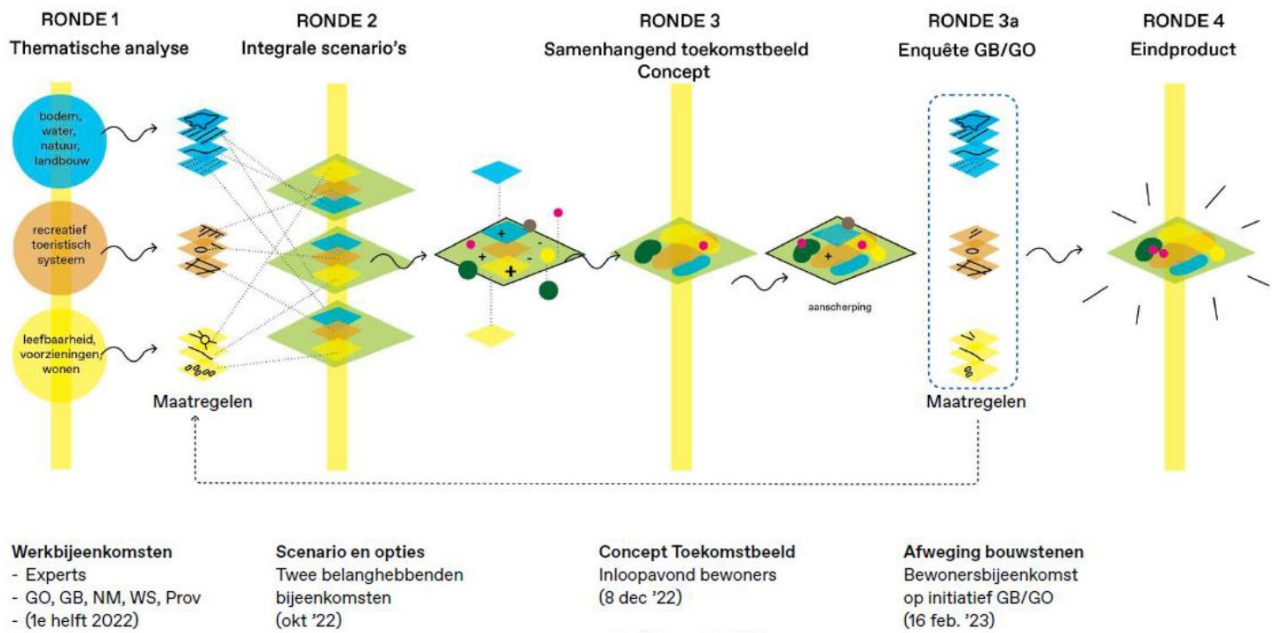
Ook de reacties van aanwezigen die we deze ronde ontvingen, namen we mee in de afwegingen en vormde inbreng voor de verrijking van het toekomstbeeld.

De vragen die zijn gesteld en de opmerkingen die zijn gemaakt tijdens deze bijeenkomst zijn gebundeld. Op iedere vraag en opmerking is een reactie geformuleerd en een onderbouwing waarom de reactie wel of niet tot een wijziging van het toekomstbeeld heeft geleid. Dit is verzameld in een reactienota: bijlage IV, deel 2.

Het beeldmateriaal wat tijdens deze avond is gebruikt, is gepubliceerd op:

<https://www.steenwijkerland.nl/gietersepolder>

4.7 Ronde 3a Enquête 't Gieters Belang en Giethoorn Onderneemt 16 februari '23



Tijdens bestuurlijk overleg op 6 februari '23 is met beide belangenverenigingen gesproken over de participatie. Partijen hebben uitgesproken samen op te willen trekken en het dorp breed te willen vragen naar hun mening. 't Gieters Belang en Giethoorn Onderneemt hebben aangegeven dit te willen doen met een enquête, waarin de grootste uitdagingen aan het dorp worden voorgelegd.

Ter voorbereiding op deze enquête is er een gezamenlijke bijeenkomst vanuit de gemeente, 't Gieters Belang en Giethoorn Onderneemt gehouden op 16 februari '23 in het Kulturhus. Tijdens deze bijeenkomst hebben 't Gieters Belang en Giethoorn Onderneemt een presentatie gehouden. Hierin zijn aan de hand van een tiental onderwerpen keuzes en afwegingen voorgelegd aan de aanwezigen. Deze onderwerpen zijn voorgekomen uit de expertronden en zijn nader toegelicht. Dit betekent dat die avond, en in de enquête, ook ideeën zijn gepresenteerd die tijdens de expertrondes als niet kansrijk of niet haalbaar zijn beoordeeld. Er was de mogelijkheid gegeven aan het publiek om vragen te stellen. De avond werd geleid door een onafhankelijke dagvoorzitter. De presentatie bevatte niet het concept Toekomstbeeld.

Na deze bijeenkomst is vanuit 't Gieters Belang en Giethoorn Onderneemt de enquête uitgezet. Deze enquête kon ingevuld worden tot 6 maart '23. Het was mogelijk om de enquête meerdere keren in te vullen. De resultaten zijn aangeboden aan de gemeente op 10 maart '23. Zoals tijdens het bestuurlijk overleg van 6 februari is afgesproken met 't Gieters Belang en Giethoorn Onderneemt, beoordeelt de gemeente de resultaten en heeft hier een reactienota van opgesteld: bijlage VI.

De vragen die zijn gesteld en de opmerkingen die zijn gemaakt tijdens deze bijeenkomsten zijn gebundeld. Op iedere vraag en opmerking is een reactie geformuleerd en een onderbouwing waarom de reactie wel of niet tot een wijziging van het toekomstbeeld heeft geleid. Dit is verzameld in een reactienota: bijlage IV, deel 3.

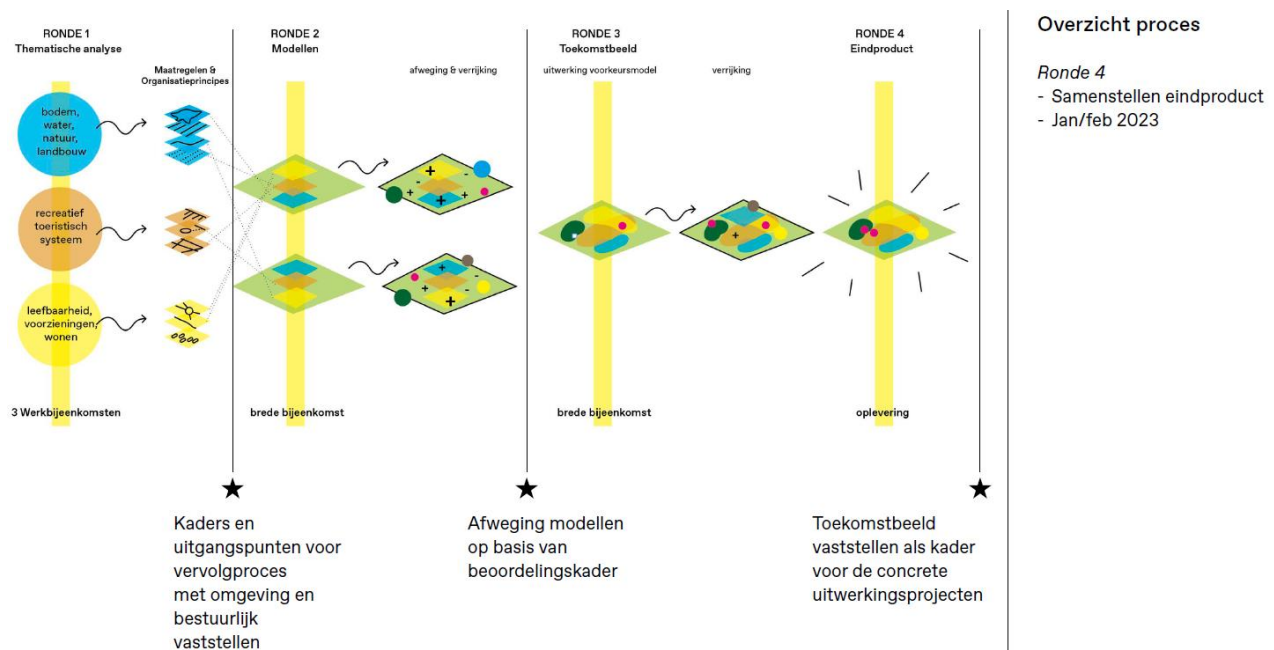
4.8 Ronde 4 Eindproduct

Om te komen tot een Toekomstbeeld is er een afweging gemaakt door de gemeente. De kaderstellende documenten hebben hierin een leidende rol. Daarnaast is het participatieproces ingezet om het Toekomstbeeld te verrijken met nieuwe ideeën en verbeteren met nuttige inbreng van(uit) het dorp. Tot slot wordt haalbaarheid op vervolgprocedures en financiën getoetst.

Met deze werkwijze hebben we geprobeerd om alle belangen zo zorgvuldig en zuiver mogelijk tegen elkaar af te wegen. Om te komen tot een eindproduct: het Toekomstbeeld.

Op 21 februari '23 heeft er een werkvergadering plaatsgevonden met de gemeenteraad. De gemeenteraad heeft een presentatie gehad over het concept Toekomstbeeld, en over het proces en de uitdagingen van het project. Uitdagingen zoals de vele verschillende belangen die in het gebied spelen, maar ook de moeilijkheid van vraagstukken die nog verder uitgezocht moeten worden. Ook is gevraagd om de enquêteresultaten zorgvuldig af te wegen, om te komen tot een breed gedragen Toekomstbeeld.

De gemeente heeft haar laatste afwegingen genomen om te komen tot een definitief Toekomstbeeld. Dit beeld is voorgelegd ter besluitvorming aan het college van B&W en de gemeenteraad.



5. Reflectie participatietraject in relatie tot het procesplan

Voorafgaand aan het project is er een procesplan opgesteld voor het participatietraject om te komen tot een Toekomstbeeld. Zoals aangegeven, was bij de start van dit project de Participatievisie nog niet vastgesteld/geïmplementeerd. Er wordt daarom dan ook een reflectie gegeven op het doorlopen participatietraject in relatie tot procesplan.

Belangrijke inbreng

Het procesplan heeft veel ruimte aan alle partijen inwoners, ondernemers, stakeholders en belanghebbenden geboden. Tijdens het participatietraject is deze ruimte gebruikt om met de inbreng van deze partijen het Toekomstbeeld inhoudelijk te verrijken en nieuwe ideeën te verkennen. De inbreng is erg belangrijk en heeft geholpen in de afweging op onderdelen om te komen tot het Toekomstbeeld. De inbreng is zorgvuldig genoteerd en afgewogen. De partijen hebben hiermee invloed gehad op de besluitvorming. Dit vindt men terug in de reactienota's.

Verbeterpunten

Het participatieproces heeft dus veel opgeleverd en de inbreng van de verschillende belanghebbenden heeft een wezenlijk aandeel gehad in de totstandkoming van het toekomstbeeld. Het participatieproces is echter niet vlekkeloos verlopen. In het procesplan is er te weinig aandacht geweest voor een goede omschrijving van ieders rol, invloed en verantwoordelijkheid. Er ontstaat onduidelijkheid als er geen goede afspraken gemaakt worden over hoe de inbreng verwerkt wordt en in hoeverre de invloed van betrokkenheid reikt op het besluitvormingsproces.

De rol van belangenorganisaties 't Gieters Belang en Giethoorn Onderneemt zijn niet in iedere fase van het proces expliciet benoemt. Dit had als resultaat dat de verwachtingen tussen de Gemeente en de belangenorganisaties over ieders inbreng niet gelijk waren. Dit heeft geleid tot verwarring, wantrouwen en irritatie. Hierdoor zijn onderdelen van het participatieproces erg moeizaam verlopen.

Rollenverdeling

Binnen het project Toekomstbeeld liepen gemeentelijke opgave en dorpsinitiatieven voor de polder en het centrum door elkaar heen. Hierdoor werd eigenaarschap en regievoering onduidelijk. Tegelijkertijd werd de taak van de gemeente, namelijk het vertegenwoordigen van het algemeen belang, ter discussie gesteld door belangenverenigingen. De gemeente werd verweten dat er gestuurd is op belangen.

Door de bijzondere positie van deze belangenorganisaties ten opzichte van overige belanghebbenden zijn vooraf goede afspraken essentieel. Het participatieniveau van deze partijen is per fase verschillend en ook in voorgaande projecten zoals bijv. de Toekomstvisie verschilt de mate van participatie. Dit heeft tot rolonduidelijkheid geleid en zorgde voor verkeerde verwachtingen. Deze rolonduidelijkheid hebben wij tijdens het proces niet weg kunnen nemen.

Als je voor je een proces start goede afspraken maakt over rollen en verwachtingen, worden ook de communicatielijnen helder. Binnen het project is de projectleider eerste contactpersoon voor het project en de gebiedscoördinator voor algemene vragen over de leefbaarheid. In de praktijk zijn er meerdere medewerkers en bestuurders benadert vanuit de belangenorganisaties. Dit veroorzaakte in een aantal gevallen ruis en leidde tot (niet volledig gesteunde) koerswijzigingen.

Uiteindelijk is er binnen het project veel tijd en energie gaan zitten in extra overleggen over de inbreng, verantwoordelijkheden en invloed van belanghebbende. Dit benadrukt het belang van een goede participatieaanpak aan de voorkant van een proces, en vastgesteld met commitment op het proces door alle partijen, zoals omschreven in de uitgangspunten in de Visie op (inwoners)participatie.

Bijlagen

1. Procesplan Toekomstbeeld Gieterse Polder / Kulturhus
2. Informatienota met bijlagen d.d. 21 september '21

BIJLAGE 1 PROCESPLAN TOEKOMSTBEELD GIETERSE POLDER / KULTURHUS

1 Opgaven

In de Gieterse Polder en het centrumgebied rond het Kulturhus spelen momenteel verschillende opgaven en ontwikkelingen, die van invloed op elkaar (kunnen) zijn. Door het ontbreken van een concreet perspectief op de toekomstige inrichting en betekenis van de polder en het centrumgebied houden de verschillende ontwikkelingen elkaar nu 'in de tang'. De vraag is tot een samenhangend 'Toekomstbeeld' te komen, dat als kader kan dienen voor een nadere, gefaseerde uitwerking van de deelprojecten.

Het gevraagde Toekomstbeeld bouwt voort op de voortgaande, bovenliggende stukken en planprocessen.

Dit betreft specifiek: de 'Toekomstvisie Giethoorn' (2020), de Strategische Mobiliteitsvisie (2020), Perspectief Bestemming Weerribben-Wieden 2025 (concept, 2020), Omgevingsvisie Steenwijkerland 'Waardevast Landschap' (2017).

In deze stukken worden ambities, uitgangspunten en soms maatregelen beschreven. Ze zijn echter (meestal) nog niet concreet ruimtelijk onderzocht op samenhang met andere functies, effectiviteit (t.a.v. doelstellingen) en haalbaarheid. Het doel is dat het 'Toekomstbeeld' hierin een slag gaat maken. Enerzijds door alle opgaven in samenhang tot elkaar te tekenen, anderzijds door het benutten van aanwezige 'expertkennis' op de verschillende deelonderwerpen. Nadere technische onderzoeken maken geen deel uit van de vraag.

Het Toekomstbeeld is er op gericht, op basis van bestaande expertkennis en inbreng van alle betrokkenen, tot een samenhangend 'vlekkenplan' voor de Gieterse Polder en het centrumgebied te komen, waarbij het beoogde ruimtelijk beeld en samenhang tussen de verschillende functies duidelijk wordt.

Besproken concrete opgaven

In het vooroverleg zijn de volgende concrete opgaven naar voren gekomen:

Centrumgebied

- De uitbreiding van de supermarkt
- Uitbreiding en verplaatsing van de parkeerplaatsen bij de supermarkt, waarbij voorkomen moet worden dat langparkeerders op de parkeerplaats bij de supermarkt gaan staan.
- Uitgang van botenbedrijf Van Vossen op de parkeerplaats van de supermarkt
- De wens van bewoners om de touringcars te verplaatsen
- De definitieve locatie van het Toerist Information Centre
- Het idee van een mobiliteitshub voor slimme voertuigen bij Van Vossen
- Eventueel woningbouw (120/160 woningen) in centrumgebied en Gieterse Polder

Gieterse Polder

- Biocascade t.b.v. schoon water N2000
- Vernatting en natuurontwikkeling in de Gieterse Polder
- Inschrijving van drie verschillende landbouwbedrijven op Erf Rodermond, en aanliggende grond
- Ontmoetingscentrum op Erf Rodermond
- Herstel oude kade met beplantingen
- Eventueel nieuw bevaarbaar kanaal langs de kade
- Fiets en wandelverbindingen door de polder, verbinding met de school nieuwe
- Een nieuwe weg van de Nering naar de parkeerplaats bij 't Vonder aan het Binnenpad.
- Nieuwe parkeerplaats bij De Landije
- Behoud loswal bij de molen
- Verbouw molen tot werkende molen, met wieken, graan malen en toeristische functie/horeca. Eventueel nieuwe doorvaart naar molen met losse brug in de weg. Beplanting rond de molen kappen t.b.v. vrij molenbiotoop.
- Eventueel woningbouw (120/160 woningen) in centrumgebied en Gieterse Polder

2 Aanpak

Voorstel is in vier rondes tot het Toekomstbeeld te komen:

Ronde 1 / Thematische analyse

In de eerste ronde is er op gericht om de bovenliggende kaders, uitgangspunten, mogelijke varianten en de technische (on)mogelijkheden van de diverse voorgestelde maatregelen helder in beeld te krijgen. Hiervoor zullen een aantal kleinere werkbijeenkomsten met experts en afvaardiging van GB en GO worden georganiseerd. De bijeenkomsten zullen worden georganiseerd rond drie invalshoeken: (1) bodem, water, natuur en landbouw; (2) recreatief/toeristisch systeem; (3) leefbaarheid, voorzieningen en woningbouw.

Uitkomst is per thema een overzicht van de kaders, uitgangspunten, ambities, samen met een aantal kansrijke maatregelen en/of organisatieprincipes.

Ter voorbereiding van de werkbijeenkomsten zal per thema een werkboek worden samengesteld met een verzameling van de relevante beleidsstukken, themakaarten en overzichtskaarten van mogelijke maatregelen en/of organisatieprincipes. De inhoud wordt vooraf afgestemd met de projectgroep van de gemeente. Na de werkbijeenkomsten worden werkboeken bijgewerkt, als gedeelde basis voor de volgende rondes.

Ronde 2 / Modellen

In de tweede ronde worden de thematische kansrijke maatregelen en organisatieprincipes gecombineerd tot een aantal (op voorhand 2 of 3) samenhangende modellen op de Gieterse

Polder en het centrumgebied.

De modellen zullen in een bredere bijeenkomst met betrokken partijen, bewoners en ondernemers besproken worden. Betrokkenen zullen hier in de gelegenheid worden gesteld

om de modellen te verrijken met eigen ideeën of initiatieven, en een voorkeur voor één van

de modellen uit te spreken.

Ronde 3 / Toekomstbeeld

Op basis van de uitkomsten van de brede bijeenkomst wordt in overleg met de gemeente een keuze gemaakt voor het voorkeursmodel (of combinatie van modellen). Dit model wordt

in de derde ronde uitgewerkt tot het Toekomstbeeld.

Het toekomstbeeld zal worden teruggekoppeld in een brede bijeenkomst naar de omgeving.

In deze tweede bijeenkomst zijn betrokken wederom in de gelegenheid om te reageren en eventueel nog punten van verrijking mee te geven.

Het Toekomstbeeld bevat:

- Typering gebied; analyse kenmerken en kwaliteiten.
- Kaders en uitgangspunten voor de ontwikkeling.
- Overzicht opgaven (aan de hand van de drie invalshoeken)
- Ruimtelijke visie op de ontwikkeling van het gebied, cq. een vlekkenplan met de beeldbepalende plekken, dragende structuren en landschappelijk beeld.
- Schema voor het gebruik en de organisatie. Hoe lopen de stromen van bezoekers en bewoners? Hoe oriënteren ze zich? Waar parkeren ze? Wat zijn de ordende principes? Etc.
- Ambitieniveau voor de inrichting en uitstraling gebied. Hoe toont het centrumgebied zich? Wat is de beoogde beleving? Wat is het inrichtingsniveau?
- Aanbevelingen/aandachtspunten voor de uitwerking in de deelprojecten.

Ronde 4 / Eindproduct

In de laatste ronde worden de uitkomsten verwerkt in een rapportage. De rapportage zal compact en beeldend het toekomstbeeld laten zien, samen met een onderbouwing van de gemaakte keuzes.

De rapportage wordt intern afgestemd met het projectteam van de gemeente. Als daar aanleiding voor is kan de rapportage worden voorzien van een notitie met eventuele gevoeligheden en/of aandachtspunten die uit de bijeenkomsten naar voren zijn gekomen. Aanbevolen worden om het Toekomstbeeld vast te stellen, zodat dit als kader kan fungeren

voor de uitkering van de deelprojecten in de polder en het centrumgebied.

BIJLAGE 2 INFORMATIENOTA MET BIJLAGEN D.D. 21 SEPTEMBER '21

16 2021_B&W_00512 Bespreekstuk - BH - Informatienota - informeren**Samenstelling:**

Aanwezig:

de heer J.H. Bats, Burgemeester; de heer B. Harmsma, Wethouder; mevrouw T. Jongman, Wethouder; de heer M. Scheringa, Wethouder; mevrouw T. Bijl, Wethouder; mevrouw J.C. de Groot, Secretaris

Samenvatting

Na de vaststelling van de Toekomstvisie Giethoorn zijn we volop in beweging in de uitvoering. Variërend van de reconstructie van het Binnenpad tot het ontwikkelen van een toekomstbeeld van de Gieterse Polder. Dit alles onder de noemer Gebiedsgerichte Aanpak Giethoorn binnen het programma Duurzaam (be)leefbaar toerisme. Veel is er al gebeurd of wordt aan gewerkt of staat in de startblokken. Alle uitvoeringsplannen vloeien voort uit de Toekomstvisie Giethoorn en moeten ook passen in deze visie. In deze nota lichten we een aantal onderwerpen toe.

Informatienota

Inleiding

In deze informatienota benoemen we een aantal onderwerpen waar we volop mee aan de slag zijn.

Kernboodschap**BEHEER EN ONDERHOUD****Reconstructie openbare ruimte Binnenpad.**

Het eerste resultaat is zichtbaar. Het binnenpad van 't Vonder tot aan de Langesteeg heeft een complete metamorfose ondergaan. Het pad ligt er mooi bij, de vonders zijn vernieuwd en bruggen lijken als vanouds maar zijn ook volledig vernieuwd. De voorbereidende fase was in nauwe samenwerking met bewoners- en ondernemersorganisaties. De oplevering van het eerste deel leverde enthousiaste reacties en waardering op voor het werk door lokale ondernemers.

Ook de openbare verlichting heeft zorgvuldige aandacht gekregen. Een passende mast en armatuur maken het pad compleet. Ook de keuze van de armatuur was in samenspraak met het dorp.

Komende maanden pakken we het Noorderpad, Molenweg, Langesteeg en Zuiderpad aan. Ook hier worden de paden, vonders en bruggen vernieuwd.

Om het plaatje helemaal compleet te maken, gaan we ook de opstapplaatsen aanpakken. Giethoorn kent een diversiteit aan opstapplaatsen voor verhuur- en rondvaartboten. Veelal door ondernemers in de loop der tijd aangelegd in de openbare ruimte tussen het pad en de gracht. Deze opstapplaatsen

kennen verschillende vormen en bestaan uit divers materiaal. We gaan, na overleg met 't Gieters Belang en de betreffende ondernemers, de opstapplaatsen verfraaien. Het formaat zal afgestemd worden op het gebruik en passend zijn in de omgeving. De uitvoering zal voornamelijk in hout zijn.

VAREN EN PARKEREN

Aanvaarbeveiliging bij alle particuliere bruggen

Ten behoeve van de bescherming van brugelementen is er bij veel (particuliere) bruggen aanvaarbeveiliging aangebracht. Hierdoor wordt schade, en daarmee vaak een grote kostenpost, voorkomen. De uitvoering van de aanvaarbeveiliging is passend bij de brug en gracht.

Invoering vaarbeleid. Einde jaar evaluatie.

Bij het vaststellen van het nieuwe vaar - en verhuurbeleid is door u gevraagd om na het eerste seizoen een evaluatie te doen van de uitvoering van dit nieuwe beleid. We hebben een adviesbureau opdracht gegeven om deze evaluatie uit te voeren. De evaluatie bestaat o.a. uit een online enquête en een aantal verdiepingsgesprekken met verschillende groepen. Het is de bedoeling dat de evaluatie in november in het college wordt besproken en daarna aangeboden wordt aan uw raad.

Varen toezicht en handhaving

Met het vaststellen van het vaar- en verhuurbeleid is ook extra capaciteit vrijgemaakt voor toezicht en handhaving op het vaar- en verhuurbeleid. De molen is ingericht als uitvalsbasis voor twee BOA's met taak-accent Giethoorn.

Beperken overlast verkeer Kerkweg/Binnenpad bij 't Vonder

Het knelt op de Kerkweg en Binnenpad tussen De Bramen en het fietspad. Over dit wegdeel gaat veel verkeer. Bewoners, bezoekers en toeristen gebruiken deze route wandelend, per fiets, auto of touringcars. In het seizoen leidt dit regelmatig tot ongewenste en soms gevaarlijke situaties. Touringcars die honderden meters achteruit moeten rijden, (vracht)auto's die elkaar nauwelijks kunnen passeren en daartussen de fietser en wandelaar. Het doel is dan ook om dit wegvak autoluw te maken en het gemotoriseerd bezoekers- en vrachtverkeer een alternatief te bieden. Hierbij wordt gedacht aan een alternatieve route. Hierover worden meerdere gesprekken gevoerd. Zie verder onder Ontwikkeling Gieterse Polder en centrum.

Bewonersparkeren

Dit jaar zijn we gestart met een aanpak van een aantal parkeerproblemen in Giethoorn. De afgelopen periode is gekeken welke informatie beschikbaar is en is er een onderzoek uitgevoerd naar de feitelijke situatie op de verschillende plekken. In dit onderzoek is gekeken naar het aantal beschikbare parkeerplaatsen, het aantal bezette parkeerplaatsen, naar de bebording en de feitelijke verkeersbesluiten.

Op een aantal plaatsen is de parkeerdruk hoog. Hier komt bezoekers- en bewonersparkeren samen en ontstaat er capaciteitsspanning. De aanpak is niet eenvoudig: de ruimte is schaars, de belangen soms tegenstrijdig, een diversiteit aan (deels ontoereikende) verkeersmaatregelen, oude individuele afspraken etc. De aanpak vraagt een uniformering van het parkeerregime en belangrijke keuzes. Een aanpak hiervoor wordt op dit moment uitgewerkt, naar oplossingen gezocht en per deelgebied met de belanghebbenden besproken.

Pilot dynamische bewegwijzering bij P1 samen met ondernemers

Dit voorjaar is op parkeerplaats P1 in het Centrum bij de Plus een parkeersysteem in werking genomen om de beschikbare parkeerruimte via een digitaal bord te presenteren en de drukte te monitoren. Het systeem werkt met slimme camera's om beschikbare plekken te detecteren. Tijdens de drukke dagen van afgelopen zomer heeft het systeem "geleerd" om de vrije plekken te herkennen. In 2021 en 2022 onderzoeken we het effect van het parkeersysteem op het parkeergedrag en zoekverkeer van bezoekers. De resultaten worden dit najaar besproken met de eigenaren van parkeerplaatsen om te kijken hoe we het dynamisch parkeren verder kunnen uitbreiden.

Smart mobility, inclusief monitoring. Slimme technologie om verkeersstromen op weg, pad en water te beïnvloeden.

Sinds het voorjaar 2020 monitoren en tellen we de auto's, voetgangers en fietsers in Giethoorn. Dit jaar zijn daar de parkeerplaats P1 en het tellen van vaartuigen met camera's in de Dorpsgracht bijgekomen. Naast monitoring van drukte is ook een voorspellingsmodel ontwikkeld, waarbij met behulp van big data en algoritmes een voorspelling wordt gemaakt van de drukte voor de komende dagen. Mede op basis van deze voorspellingen worden verkeersregelaars ingezet en maatregelen voorbereid. Al deze feitelijke informatie wordt gecombineerd met de waarnemingen van toezichthouders ter plekke om een druktebeeld te krijgen van Giethoorn. Op dit moment zijn we de cijfers en waarnemingen van het afgelopen seizoen aan het analyseren om een goede evaluatie te maken. Uiteraard in de wetenschap dat het een Corona-jaar is geweest. De beeldvorming die daaruit ontstaat gaan we dit najaar bespreken met de ondernemers en bewoners in Giethoorn.

ONTWIKKELING

Ontwikkeling Gieterse polder en centrum

Niet alles is in de Toekomstvisie Giethoorn volledig uitgewerkt. Dat is ook niet de insteek van een visie. Voorbeelden hiervan zijn de Gieterse Polder en het centrum. Deze deelgebieden vragen expliciete aandacht. Voor een toekomstbeeld voor de Gieterse Polder en het centrum worden we ondersteund door landschapsarchitecten. Samen met de omgeving en belanghebbenden kijken we hoe bestaande ideeën vanuit de inwoners, ondernemers en gemeente en (mogelijk toekomstige) ontwikkelingen kunnen verwoorden in een toekomstbeeld voor de Gieterse Polder en een ruimtelijke invulling voor het centrum. Dit traject loopt op dit moment en we hopen dit ontwerpproces dit jaar af te ronden in een rapportage met een toekomstbeeld inclusief een onderbouwing van de gemaakte keuzes. Deze rapportage wordt ter besluitvorming aangeboden.

In dit traject en vooruitlopend hierop zijn nog geen onherroepelijke keuzes gemaakt. Eerst een integraal plan! Zo is dit ook eerder gecommuniceerd met de belangenorganisaties 't Gieters Belang en Giethoorn Onderneemt.

Wél zijn er geruime tijd verkennende gesprekken gaande over mogelijke oplossingen voor het autoluw maken van de Kerkweg/Binnenpad. Dit wegvak is erg smal én erg druk met voetgangers, fietsers, auto's en bussen. Bij het vaststellen van de Toekomstvisie Giethoorn door uw raad zijn deze gesprekken in de bijbehorende reactienota ook expliciet benoemd. Ook is hierover al enkele malen van gedachten gewisseld met 't Gieters Belang, Giethoorn Onderneemt en (voor de zomer 2021) met aanwonenden van het betrokken deel van de Kerkweg en het Binnenpad. Ook in de werkgroepen voor de Toekomstvisie zijn dit prangende vraagstuk en mogelijke oplossingen aan de orde geweest. Een mogelijke ontsluitingsweg is onderdeel van het te ontwikkelen toekomstbeeld en zal onderdeel van de eerder genoemde besluitvorming zijn.

De realisatie van een toekomstbeeld voor de Gieterse Polder en centrum vraagt dus een zorgvuldig proces met ruimte voor inbreng van omwonenden, belanghebbenden en belangenorganisaties. Hiervoor hebben wij een procesplan geschreven waarbij wij transparantie en participatie hoog in het vaandel hebben staan. Dit procesplan hebben we breed gecommuniceerd in Giethoorn bij

aanwonenden, belanghebbenden, aangemelde geïnteresseerden, Giethoorn Onderneemt en 't Gieters Belang. (zie bijlage).

In tegenstelling tot datgene wat onlangs in de media verscheen, zijn wij van mening dat we hierin een helder en transparant proces volgen waarbij nog geen enkele keuze voor een invulling van de Gieterse Polder of centrum is gemaakt.

Toekomst de Koornmeule

Stichting De Gieterse Koornmeule, een ambitieus initiatief van vrijwilligers, is opgericht om de Koornmeule te reconstrueren naar de oorspronkelijke staat. In de deal Leefbaar Giethoorn hebben we budget voor een optische reconstructie waarbij de molenstomp voorzien wordt van een kap met wieken.

Met een intentieovereenkomst hebben we de samenwerking tussen de stichting en de gemeente vastgelegd. We maken hiermee afspraken om gezamenlijk te onderzoeken of en onder welke (rand)voorwaarden volledige reconstructie haalbaar is. Mocht de haalbaarheid vastgesteld zijn, worden voor de verdere planvorming en realisatie nadere afspraken gemaakt in een vervolgovereenkomst (realisatieovereenkomst).

Loswal: laden en lossen

De loswal bij de molen aan de Kerkweg is een essentiële voorziening voor Giethoorn die met respect voor de woon- en leefomgeving gebruikt mag worden. Alleen van deze loswal kan transport plaatsvinden van goederen die te groot of te breed zijn om onder de bruggen door te gaan. We hebben stikstofruimte om jaarlijks 100 mechanische laad- en losmomenten vanaf deze loswal toe te staan. Op dit moment zitten we bijna op dit maximum, daarom verzoeken we iedereen zo veel mogelijk gebruik te maken van de loswal aan de Nering.

Tegen het vastgestelde bestemmingsplan loopt een procedure bij de Raad van State. De zitting is 4 november en een uitspraak wordt later verwacht. Als de Raad van State positief besluit, dan wordt het bestemmingsplan onherroepelijk.

Reclamebeleid

Giethoorn kent vele reclame-uitingen. Menig restaurant, bootverhuurder, museum of souvenirswinkel doet zijn uiterste best om de aandacht te trekken van de bezoeker. En eerlijk: soms wel heel uitbundig. Uiteraard begrijpen wij de functie van reclame en gaan ook niet met de slopershamer door het dorp. Wat we wel doen, is samen met de ondernemers kijken naar een mooie en passende vorm van reclame. Dit proces loopt op dit moment en de eerste gesprekken met ondernemers zijn positief ontvangen. Marketing Oost wordt uitgenodigd om op basis van de gevoerde gesprekken een advies uit te brengen. Zowel Giethoorn Onderneemt en Gieters Belang worden regelmatig geïnformeerd over de stand van zaken.

Consequenties voor de gemeente

nvt

Communicatie Vragen?

Giethoorn staat volop in de schijnwerpers. Er liggen complexe vraagstukken waarvoor wij zo transparant en participatief mogelijk oplossingen zoeken met de belangenorganisaties en inwoners. Onze werkwijze wordt nog wel eens bekritiseerd of roept vragen op. Deze beantwoorden we graag en gaan hierover graag in gesprek.

Heeft u naar aanleiding van deze informatienota nog vragen of wenst u op onderdelen uitgebreidere informatie? Neem dan contact op met Kor van der Velde, gebiedscoördinator. Hij coördineert de gebiedsgerichte aanpak en is bereikbaar via kor.van.der.velde@steenwijkerland.nl of 06-31775866.

Op de hoogte blijven van de laatste informatie over Giethoorn?

www.steenwijkerland.nl/Giethoorn

Hier is ook de nieuwsbrief Giethoorn (zie bijlage voor de meest recente) te vinden die eens per 2 maanden wordt verspreid in Giethoorn.

Vervolg

Door middel van een informatienota houden we u graag, regelmatig en vaker, op de hoogte van de gebiedsgerichte aanpak.

Corona

nvt

Besluit

Beslispunt 1

De gemeenteraad neemt kennis van deze informatienota.

Beslispunt 2

Het college stemt in met deze informatienota voor de gemeenteraad

Bijlagen

1. Vervolg ontwikkeling Gieterse polder en centrum.pdf
2. Nieuwsbrief Giethoorn juli 2021.pdf

Toekomst Gieterse polder en centrumgebied – de stand van zaken

Beste betrokkene,

U heeft aangegeven betrokken te willen zijn bij de ontwikkeling van de Gieterse polder en centrumgebied. Inmiddels hebben we helder hoe we het proces aanpakken en willen we u met deze mail informeren over de inhoud hiervan en uw rol hierin. Voor het onderzoek hebben we Van Paridon x de Groot landschapsarchitecten ingeschakeld. Onderdeel van het proces zijn twee brede bijeenkomsten. U wordt voor deze beide bijeenkomsten, eind oktober en eind november, uitgenodigd.

Toekomstbeeld, wat is de bedoeling?

Voor de Gieterse polder en het centrumgebied willen we een toekomstbeeld neerzetten. Het toekomstbeeld is er op gericht, op basis van bestaande expertise en inbreng van alle betrokkenen, tot een samenhangend 'vlekkenplan' voor de Gieterse Polder en het centrumgebied te komen. Hierbij wordt de inrichting van de ruimte en de samenhang tussen de verschillende functies duidelijk.

Drie invalshoeken

De ontwikkeling delen we op in drie invalshoeken:

- (1) bodem, water, natuur en landbouw;
- (2) recreatief/toeristisch systeem;
- (3) leefbaarheid, voorzieningen en woningbouw.

Proces – expertronde (eind september)

We starten met een 'expertronde'. Hiervoor wordt per invalshoek een kleinere werkbijeenkomst met experts en een afvaardiging van GB en GO georganiseerd, drie in totaal. De uitkomst is per thema een overzicht van de kaders, uitgangspunten, ambities, samen met een aantal kansrijke maatregelen.

Brede bijeenkomst (eind oktober)

In de tweede ronde wordt de uitkomst van de expertronde gecombineerd tot een aantal samenhangende ideeën voor de Gieterse Polder en het centrumgebied. Deze worden in een bredere bijeenkomst met betrokken partijen, bewoners en ondernemers besproken. Betrokkenen kunnen de ideeën aanvullen en hun voorkeur uitspreken.

Toekomstbeeld (eind november)

Op basis van de uitkomsten van de bredere bijeenkomst wordt in het projectteam een keuze gemaakt voor een voorkeursmodel (of combinatie van modellen). Dit model wordt in de derde ronde uitgewerkt tot het toekomstbeeld. Het toekomstbeeld wordt weer gepresenteerd in een nieuwe brede bijeenkomst met de omgeving met als doel om nog een nadere verrijking van het plan te kunnen maken. In deze verrijkingsbijeenkomst zijn betrokkenen opnieuw in de gelegenheid om te reageren en eventueel nog punten aan te reiken die leiden tot de gewenste verrijking van het toekomstbeeld.

Eindproduct (eind december)

In de laatste ronde worden de uitkomsten verwerkt in een rapportage. De rapportage laat het toekomstbeeld zien, samen met een onderbouwing van de gemaakte keuzes. Deze rapportage wordt ter besluitvorming aangeboden aan het college.

Planning en uitnodiging

Na de eerste ronde met experts, wordt u uitgenodigd voor de twee brede bijeenkomsten. We informeren u over de stand van zaken via de mail en de nieuwsbrief Giethoorn. Hebt u in de tussentijd vragen? Neem dan contact op met de projectleider Jan Vos, Jan.vos@steenwijkerland.nl

Vriendelijke groet,

Kor van der Velde
Omgevingsregisseur

Beheer en onderhoud

Groot onderhoud Binnenpad afgerond ▶

De werkzaamheden aan het Binnenpad, de vonders en bruggen zijn klaar. Donderdag 1 juli openden wethouders Marcel Scheringa en Bram Harmsma het pad officieel. Na deze succesvolle afronding van de eerste fase van het onderhoud van het pad, zijn nu ook de voorbereidingen gestart voor de volgende twee fasen. Dit najaar starten de werkzaamheden aan de Molenweg en het Noorderpad. De brug tussen de Langsteeg en het Zuiderpad wordt tegelijkertijd vervangen. En in het najaar van 2022 start de laatste fase, de aanpak van de Langsteeg en het Zuiderpad.



◀ Vervanging verlichting langs de Dorpsgracht vanaf 17 juni

De eerste nieuwe verlichting langs de gracht is geplaatst. Het resultaat mag er zijn. De planning is dat alle oude verlichting voor de zomervakantie is vervangen.

Afsluiting van 12 tot en met 23 juli voor herinrichting kruispunt De Klosse

Samen met aanwonenden is gekeken hoe er meer overzicht op de kruising De Klosse kan komen en de snelheid afgeremd kan worden. Dit kan opgelost worden door twee t-splitsingen

te maken. Het verkeer kan dan niet anders dan afremmen. Dat verkleint het risico op een ongeval.

Om de veiligheid zo snel mogelijk te verbeteren worden de werkzaamheden nog voor de bouwvak uitgevoerd. De voorbereidende werkzaamheden starten maandag 5 juli. Vanaf maandag 12 juli t/m (uiterlijk) vrijdag 23 juli 2021 is de kruising De Klosse afgesloten voor gemotoriseerd verkeer. Er zijn dan omleidingen. Voor fietsers en voetgangers hebben we met de eigenaren van de aanliggende percelen een oplossing gevonden. Voor hen is dichtbij een omleiding aanwezig.

Meer informatie, zie: https://www.steenwijkerland.nl/Inwoners/Leef-omgeving/Projecten_in_uitvoering/Wanneperveen/Herinrichting_kruising_bij_De_Klosse

Plan herinrichting kruising Jonenweg/Vosjacht

Voor de zomervakantie krijgt de directe omgeving een concept plan voor de herinrichting van de straat. Voor de aankleding en (bestaande) ideeën voor het groen organiseren we na de zomer een buurtbijeenkomst.

Dit najaar start onderzoek in Gieters rioolstelsel

Wanneer en op welke plekken voeren we (te) veel water af met het risico dat rioolputten overstromen? Dat gaan we vanaf dit najaar in beeld brengen. Het onderzoek is een vervolg op een proef die we een aantal jaren geleden hebben uitgevoerd in de Frensteeg. Ook toen hebben we kwetsbare plekken bekeken en daarvoor een oplossing gevonden. Nu willen we dat ook op andere plekken in Giethoorn doen.

Eerst het gebied rond Zuiderpad en Petersteeg

We gaan in kaart brengen op welke plekken water het riool instroomt dat daar niet thuishoort (zoals grondwater en oppervlaktewater). Dat onderzoek doen we in fasen. We beginnen dit najaar (na het toeristenseizoen) in het gebied rond het Zuiderpad en de Petersteeg. Vervolgens werken we in de jaren erna in de richting van zuid naar noord. Daarvan maken we een planning die we – als het zover is – graag met u delen.

Meer informatie in brief en op inloopmiddag/avond

Per fase krijgen de bewoners van het onderzoeksgebied een brief. Daarin leggen we uit wat er precies gaat gebeuren. Ook nodigen we ze uit voor een inloopmiddag/avond waar vragen kunnen worden gesteld. Heeft u nu alvast vragen of wilt meer weten? U kunt bellen of mailen met projectleider Auke Take, via 14 0521 of auke.take@steenwijkerland.nl

Rioolvervanging Binnenpad

Begin 2019 zijn de voorbereidingen gestart van de rioolvervanging langs een deel van het Binnenpad en de Kerkweg. Na een aantal bewonersbijeenkomsten en veel individuele gesprekken ligt er nu een goed plan waarmee we het werk kunnen aanbesteden. Door de landelijke stikstof maatregelen kunnen we de aanbesteding nog niet opstarten. ■

Op de hoogte blijven van de laatste informatie over Giethoorn?
www.steenwijkerland.nl/Giethoorn



Nieuwsbrief Aan de slag in Giethoorn

3

JULI 2021

Stevig aanwezig

Studenten van de opleiding 'Veilig en Beschermd' lopen de komende maanden stage als handhaver in Giethoorn. Het begin van een samenwerking tussen de gemeente Steenwijkerland en Landstede.

Als het aan Landstede-directeur Tom Valk en wethouder Bram Harmsma ligt, is dit de eerste stap in een duurzame samenwerking. 'We zijn een enorme voorstander van leren in de praktijk en de samenwerking met de gemeente Steenwijkerland sluit daar goed op aan. Wat is er nou mooier dan het vak hier in Giethoorn leren?'

Giethoorn is een graag bezochte plek voor toeristen. Om een prettig en veilig bezoek aan Giethoorn in goede banen te leiden zijn daar toezichthouders en handhavers aanwezig. Tijdens het toeristenseizoen kunnen zij wel een paar extra handen gebruiken. Op vrijdag 28 mei ondertekenden Bram Harmsma en Tom Valk een overeenkomst om stagiaires van de opleiding 'Veilig & Beschermd' in te zetten in Giethoorn.

Studente Jolein de Vries (19) uit Lemmer kijkt ernaar uit om nieuwe dingen te leren in Giethoorn: 'Je moet leren hoe je het beste omgaat met mensen, hoe je situaties het beste aan kunt pakken. In Giethoorn is veel te doen en te leren in de zomer.' De studenten gaan samen met ervaren handhavers, zoals

Waarschijnlijk heeft u ze vast al eens zien lopen, onze handhavers in Giethoorn. Arjan Jongsma en Sven Mensink.

stagebegeleider Sven Mensink op pad: 'de meeste studenten willen graag leren hoe je bijvoorbeeld lastige gesprekken voert. Dat kunnen we samen oppakken.' Daarnaast spant Steenwijkerland zich in om stagiaires van Landstede van de richting 'Vrij & Gastvrij' bij de Vereniging van Toeristisch Recreatief Belang (VTRB) Giethoorn te plaatsen. Zij kunnen als gastheer en gastvrouw toeristen helpen om hun bezoek aan Giethoorn tot een succes te maken. Bram Harmsma: 'We bieden hiermee stagiaires een fantastische mogelijkheid om in en rondom Giethoorn waardevolle kennis en ervaring op te doen en krijgen daarvoor extra capaciteit en medewerkers met frisse kennis terug.'

Bram Harmsma en Tom Valk ondertekenen de overeenkomst



Sven Mensink





Aan de slag met de invulling van de Gieterse Polder

De toekomstige invulling van de Gieterse Polder is een belangrijk thema dat de komende tijd gaat spelen in Giethoorn. De ruimte in de polder biedt volop mogelijkheden voor natuur, recreatie, verbindingen en initiatieven om het dorp aantrekkelijker te maken. Met de visie Giethoorn als uitgangspunt gaan we samen met bewoners en ondernemers de wensen, initiatieven en plannen in beeld brengen én afwegen.

De gemeente is verantwoordelijk voor dit traject en heeft Landschapsarchitecten Van Paridon en De Groot in de arm genomen om dit traject inhoudelijk te begeleiden. De voorbereidingen zijn inmiddels begonnen. Het is de bedoeling dat de plannen voor de invulling van de Gieterse Polder voor eind oktober van dit jaar klaar zijn en kunnen worden voorgelegd aan de gemeenteraad. Wilt u meedenken over de toekomstige invulling van de Gieterse polder? Dan kunt u zich aanmelden bij Linda.de.graaf@steenwijkerland.nl ■



Vervolg Stevig aanwezig

Versoepeling Coronamaatregelen

Tijdens het schrijven van deze nieuwsbrief heeft het Kabinet net een aantal versoepelingen van de Coronamaatregelen aangekondigd. Ook de gemeente vindt het verantwoord om een aantal maatregelen te versoepelen. Daarom wordt het fietsverbod op het Binnenpad, de Langesteeg en het Zuiderpad tussen 11.00 uur en 17.00 uur opgeheven en wordt fietsers geadviseerd om bij drukte te gaan wandelen. De algemene borden met coronarichtlijnen blijven voorlopig staan en we blijven de ontwikkelingen op de voet volgen.

Telsysteem en kentekenregistratie boten in de gracht

De afgelopen tijd zijn langs de Dorpsgracht op drie plaatsen camera's geplaatst. Deze camera's registreren de kentekenplaatjes op de rondvaart- en verhuurboten voor het uitvoeren van de nieuwe vaarverordening. Ook tellen de camera's het aantal passende vaartuigen, zodat we de drukte in de Dorpsgracht kunnen volgen. ■



Ontwikkeling

Onthulling bouwboard fusieschool ▲

Op maandag 10 mei werd op ludieke wijze het bouwboard onthuld van de nieuw te bouwen basisschool 'De Punter' in Giethoorn. Naast wethouder Marcel Scheringa, Lida Andriol (directeur van de scholen) en natuurlijk een aantal vertegenwoordigers uit de bouw en politiek waren er uit elke klas van de (nu nog) Zuiderbasisschool en Noorderschool, kinderen uitgenodigd om geheel in stijl de onthulling bij te wonen. Ze hielpen als echte 'Bob de Bouwers' mee om het bord te onthullen. Met bouwhelmen, speciekuipen, troffels en meetlinten gaven de kinderen aan dat ze klaar zijn om te starten met het bouwen van hun nieuwe school. Ze zongen een lied over hoe je een nieuwe school moet bouwen. Daarna mochten ze meehelpen om het blauwe doek van het bord te trekken. Het terrein aan de Beulakerweg is inmiddels bouwrijp gemaakt en aannemer Jansman is samen met installatiebedrijf Vredenburg gestart met de bouwwerkzaamheden.

Onderzoek naar reconstructie Gieterse Koornmeule

De gemeente heeft in 2019 de molen(stomp) aan de Kerkweg gekocht. Dit hebben we gedaan om twee redenen. In de eerste plaats was het nodig omdat daarmee de molen geen woonbestemming meer was. Dat maakte het mogelijk om de loswal te gebruiken als transportplek naar het authentieke Giethoorn zonder straten. Daarnaast wordt het mogelijk om te werken aan een langgekoesterde Gieterse wens, waarbij de molen weer van wieken wordt voorzien. In de deal Leefbaar Giethoorn tussen de gemeente en de provincie hebben we budget gekregen waarmee de molenstomp voorzien kan worden van een kap met wieken. Stichting De Gieterse Koornmeule is een ambitieus initiatief van vrijwilligers en wil verder gaan. Zij willen de Koornmeule reconstrueren in de oorspronkelijke staat. Met een intentieovereenkomst die binnenkort getekend wordt, leggen gemeente en stichting vast dat ze gezamenlijk gaan onderzoeken of en onder welke (rand)voorwaarden volledige reconstructie haalbaar is. Met de intentieovereenkomst kan de stichting lobbyen onder instellingen en goede doelen voor extra geld. ■



Aanpak knelpunten parkeren

In een eerdere nieuwsbrief is aangegeven dat we op verschillende plaatsen in Giethoorn de parkeerknelpunten gaan aanpakken. In juni hebben we een parkeeronderzoek uitgevoerd dat gericht is op het bezoekersparkeren in de nieuwbouw in het centrum. In het onderzoek stellen we een aantal vragen over het parkeren en peilen we of er draagvlak is voor een vergunningensysteem. Op dit moment worden de uitkomsten verwerkt. In een volgende nieuwsbrief komen we terug op de uitkomsten. Inmiddels zijn we ook druk bezig met het volgende deelgebied. Binnenkort kunnen de bewoners en ondernemers in de omgeving van de Petersteeg een uitnodiging verwachten om door te praten over de parkeerknelpunten. In de loop van het jaar volgen de andere deelgebieden.