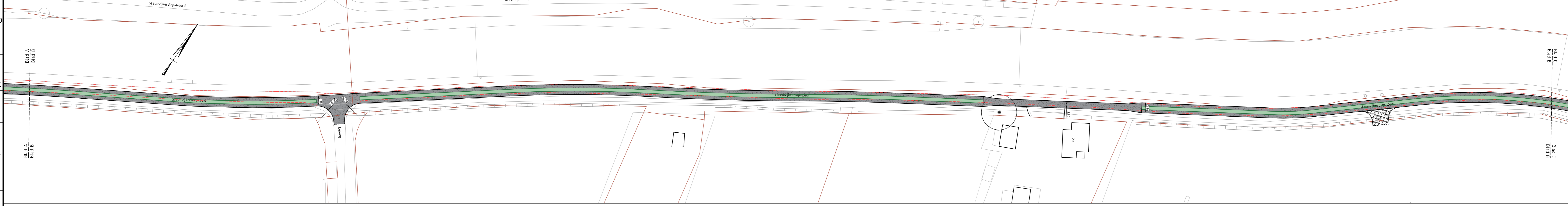


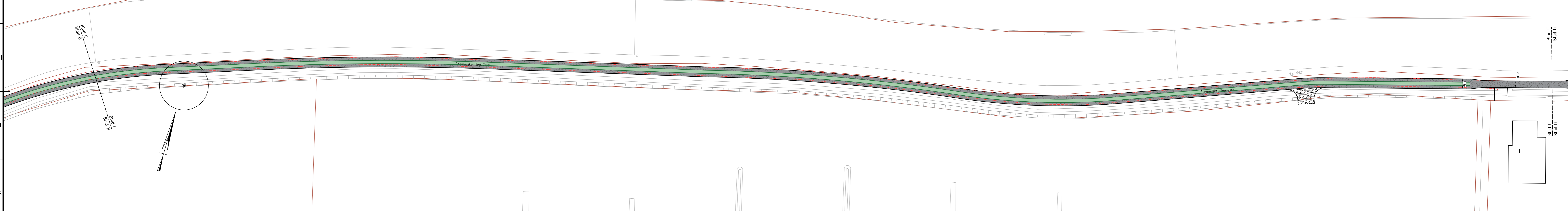
Situering A

SCHAAL 1:500



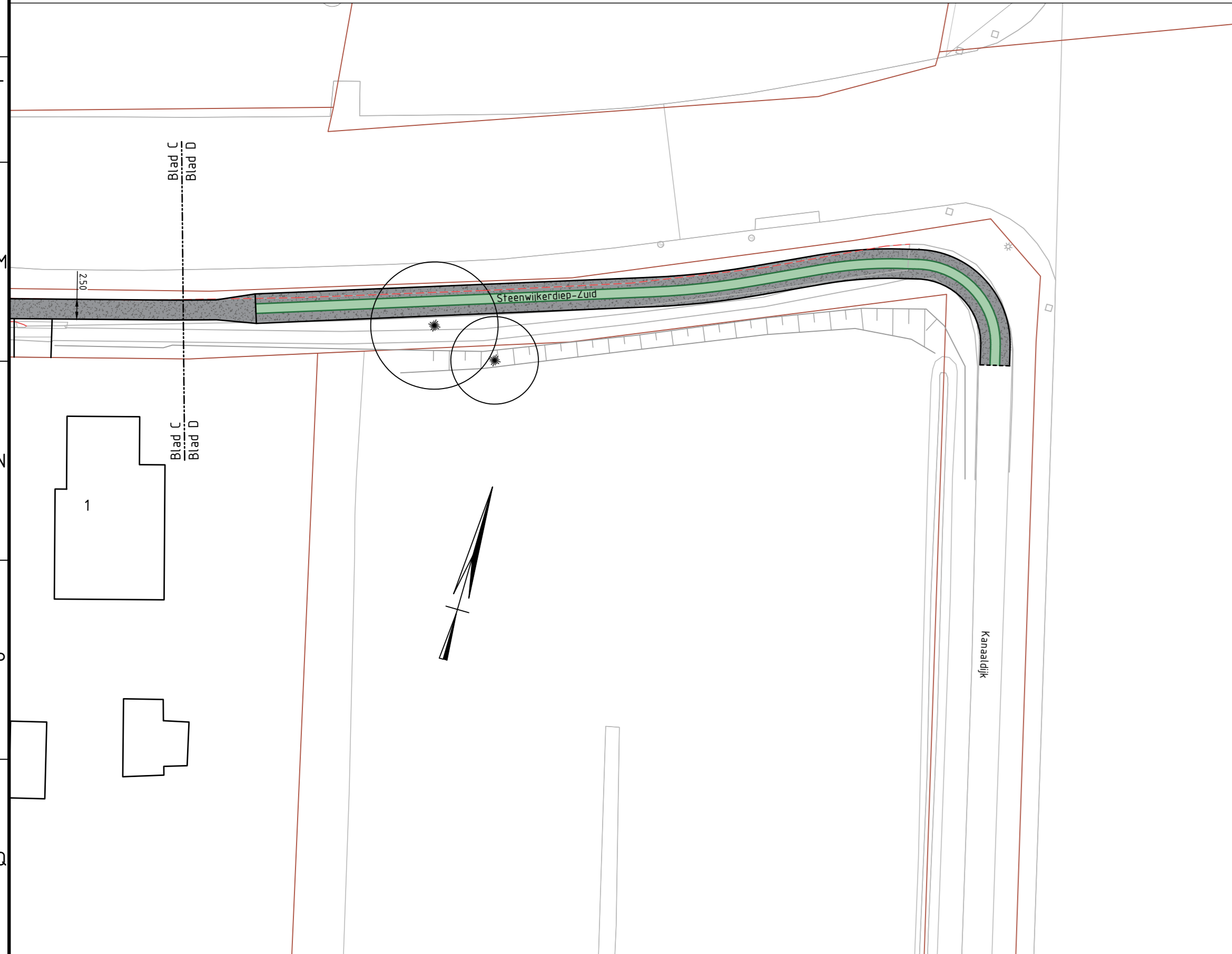
Situering B

SCHAAL 1:500



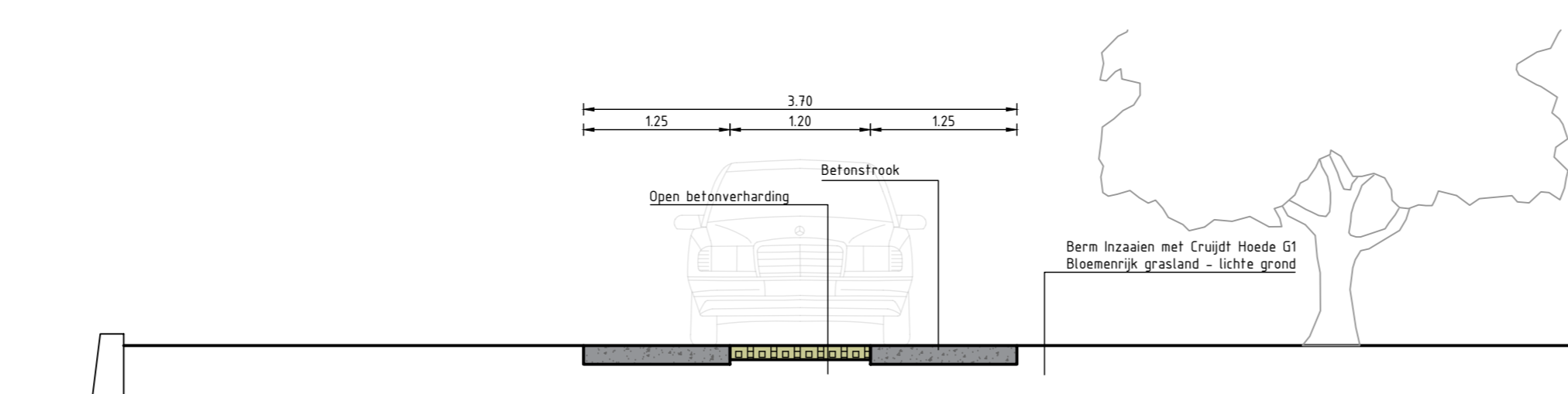
Situering C

SCHAAL 1:500



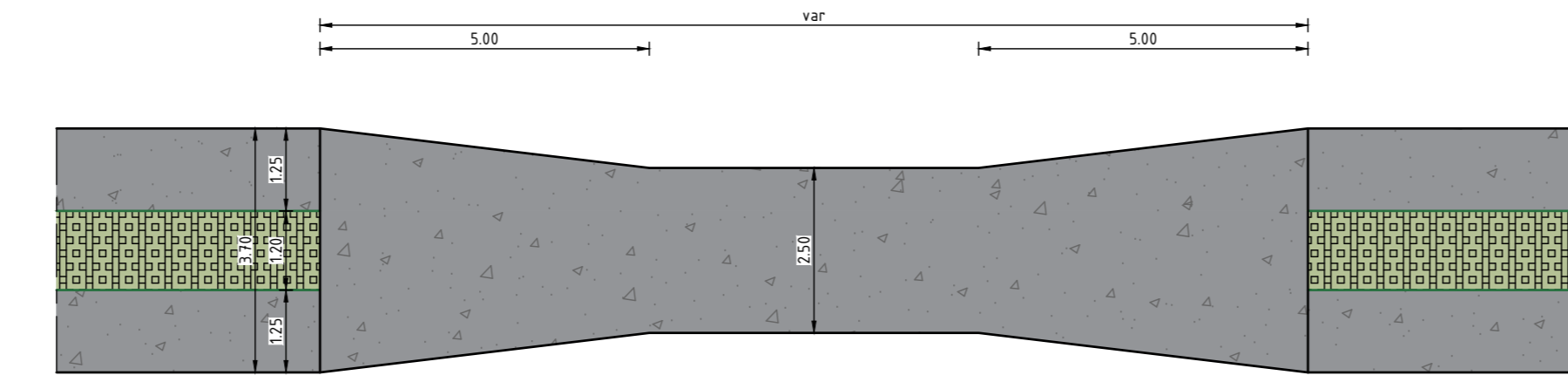
Situering D

SCHAAL 1:500



Principe doorsnede

SCHAAL 1:50



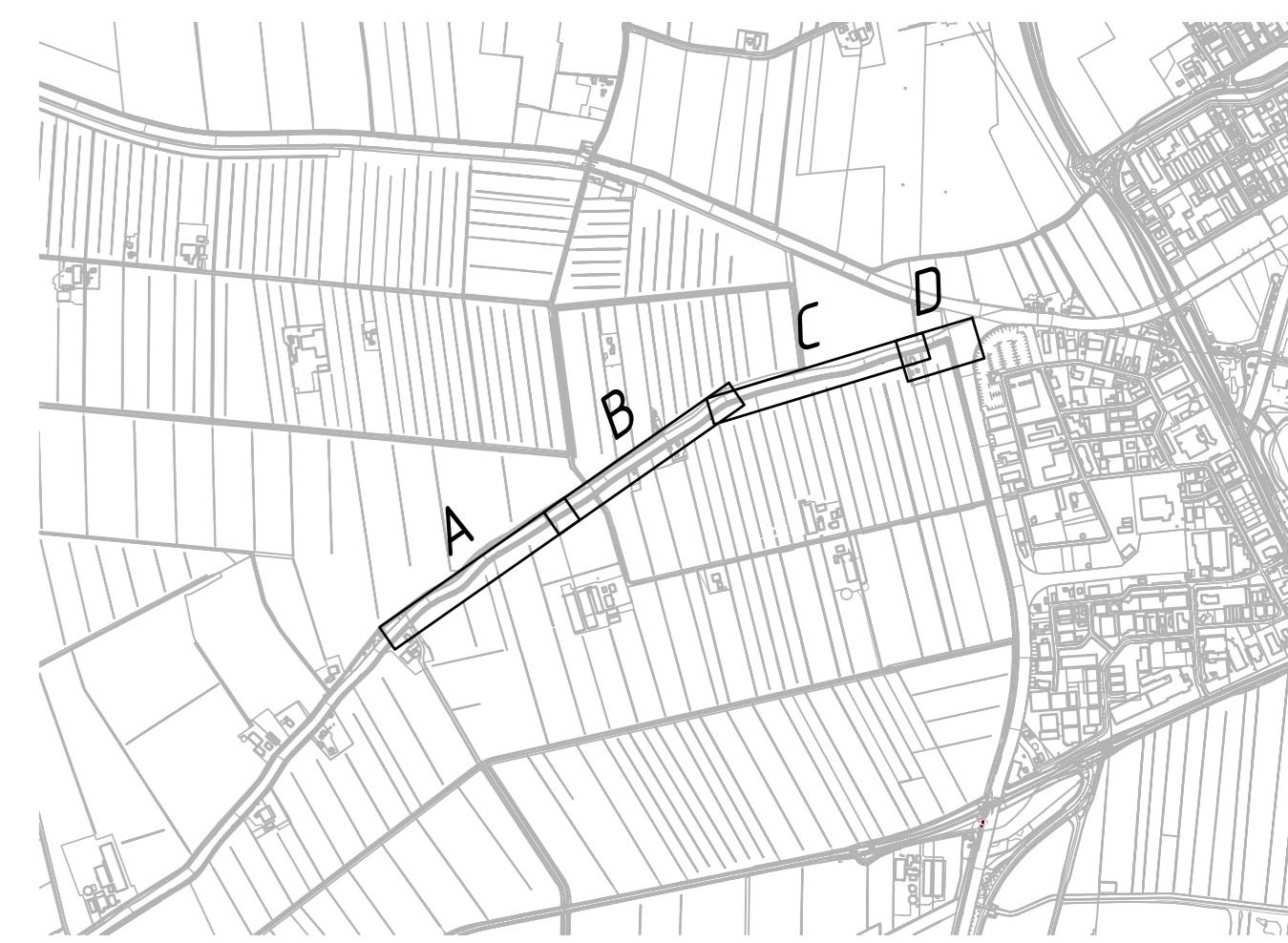
Principe detail versmalling

SCHAAL 1:300



LEGENDA

- Perceelgrens
Bestaand
- Betonnen strook 1.25m
Nieuw
- Open betonverharding 1.20m
Nieuw
- Inrit landbouw
Bestaand
- Kantverharding
Bestaand
- Boom
Bestaand



Situering

SCHAAL 1:20000

01	17-03-'26	1e uitgave	MRo	AWI
NR	DATEM	WIZZIGING	DET	AKK
OPDRACHTGEVER		TEKENAR	SCHAAL	
Gemeente Steenwijkerland		M. Kowalski	1500	
PROJECTLEIDER		A. Wicherson	FORMAAT	
PROJECTOMSCHRIJVING		Steenwijkerdiep Zuid		
TEKENINGNUMMER		BLAD IN BLADEN		
TEK-Nr-2025-006-NS		1:2		
TEKENINGOMSCHRIJVING		WIZZ. NR		
Nieuwe situatie		01		
STATUS		-----		

Maten in meters, tenzij anders vermeld
 Hoogmeten in meters t.o.v. NAP, tenzij anders vermeld
 Coördinaten in meters volgens Rijksdriehoeksmeting
 Hoeken in graden (360°)
 Diameters in mm, tenzij anders vermeld

Schaal 1:500

Schetsonwerp

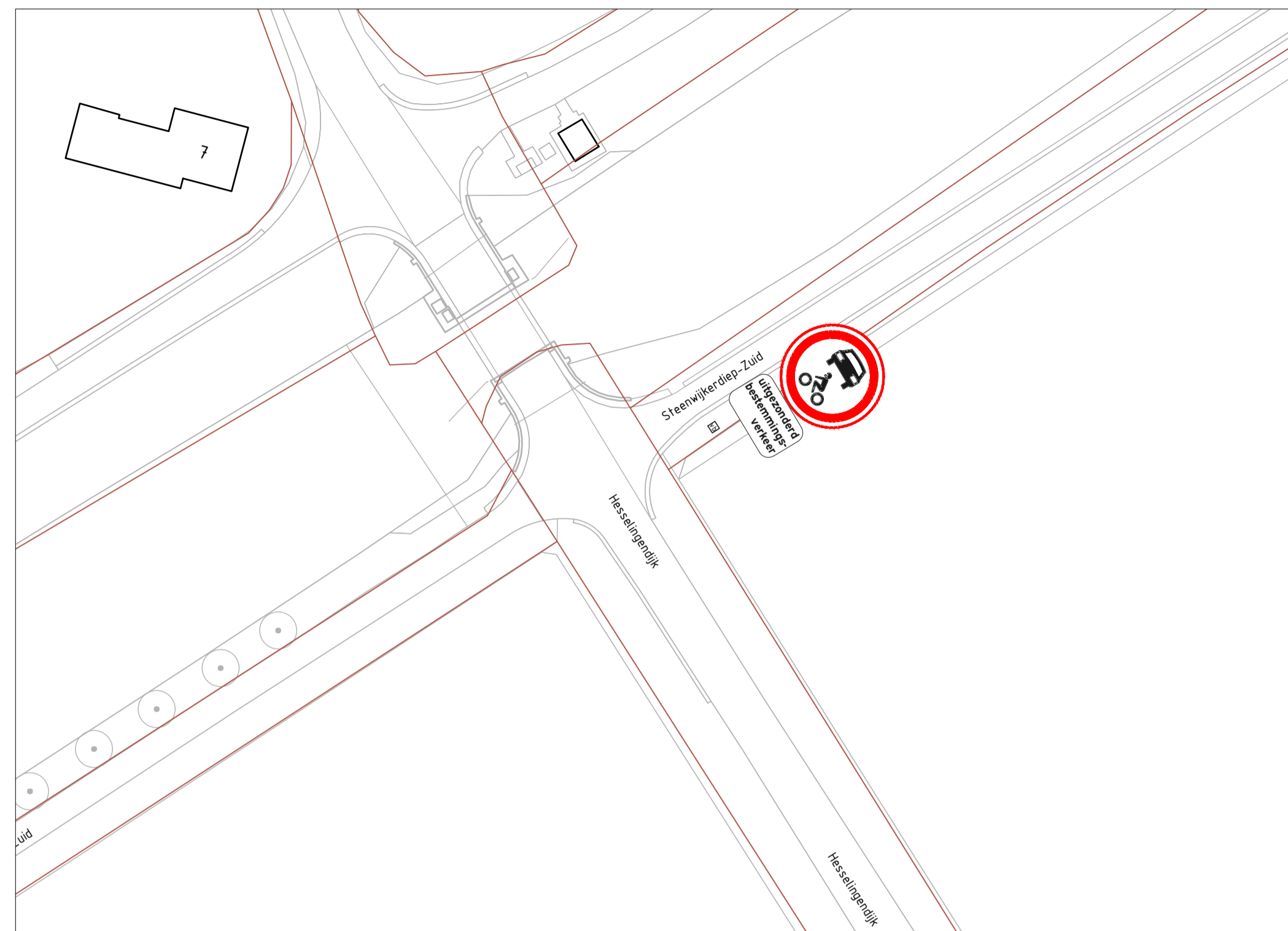
WICHERSON
inframangement



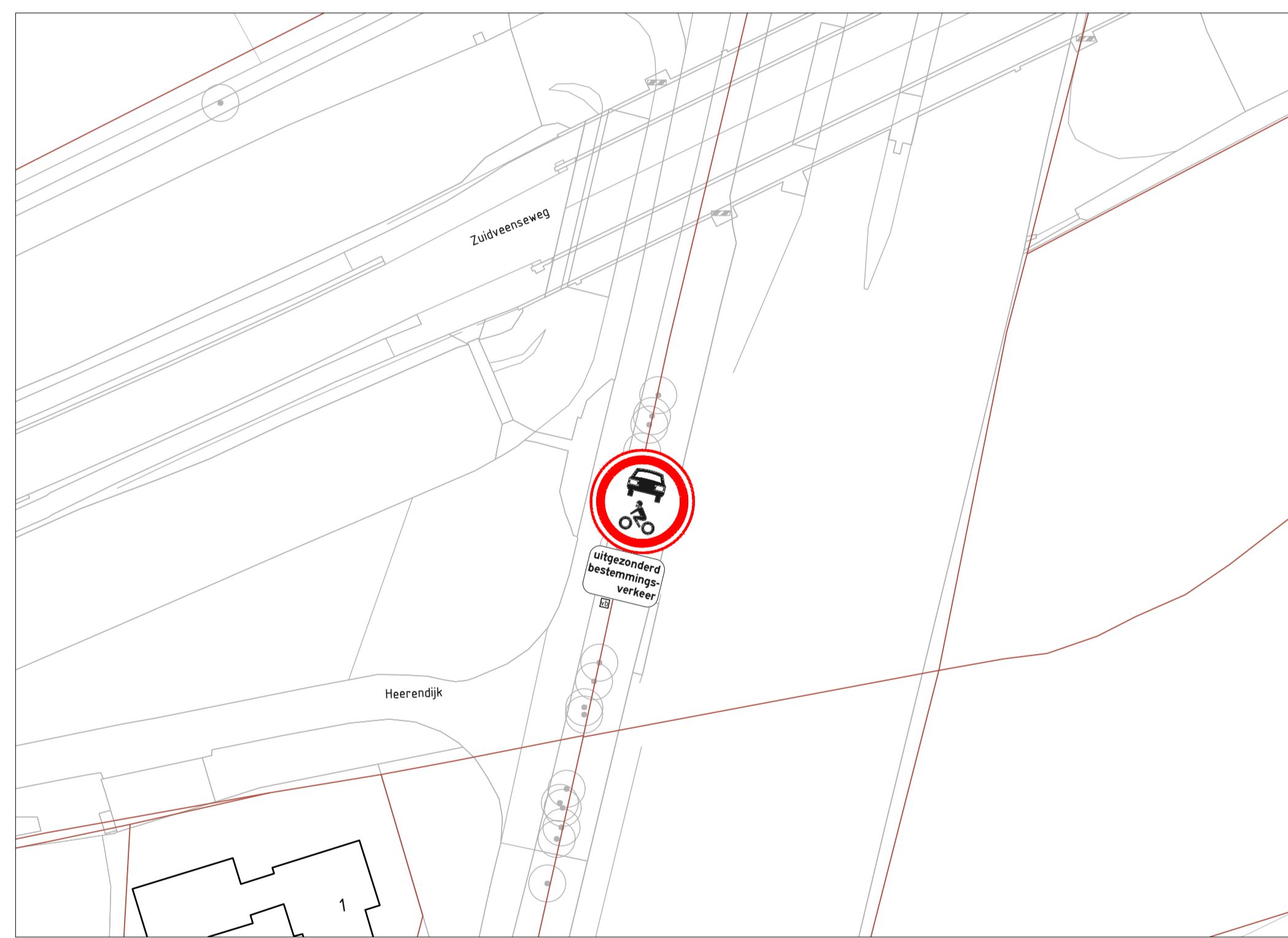
POSITIE 1
Kruising Steenwijkerdiep-Zuid en Hesselingendijk

POSITIE 2
Kruising Heerendijk en Kanaaldijk

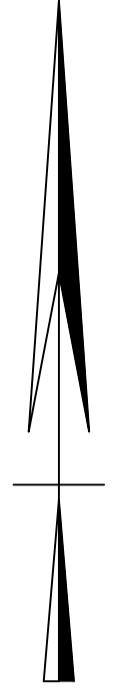
Situering
SCHAAL 1:10000



Positie 1
SCHAAL 1:500



Positie 2
SCHAAL 1:500



Maten in meters, tenzij anders vermeld
Hoogtematen in meters t.o.v. NAP, tenzij anders vermeld
Coördinaten in meters volgens Rijksdriehoeksmeting
Hoeken in graden (360°)
Diameters in mm, tenzij anders vermeld



01	17-03-'26	1e uitgave	MKo	AWI
NR	DATUM	WIJZIGING	GET.	AKK.

OPDRACHTGEVER	TEKENAAR	SCHAAL
Gemeente Steenwijkerland	M. Kowalski	1:10000 / 1:500
PROJECTLEIDER	A. Wicherson	FORMAAT
PROJECTOMSCHRIJVING	Steenwijkerdiep Zuid	A1
TEKENINGOMSCHRIJVING	Nieuwe situatie - bebording	BLAD IN BLADEN
		2-2
TEKENINGNUMMER	WIJZ. NR	
TEK-WI-2025-006-NS	01	

STATUS

Schetsontwerp

WICHERSON
inframangement